

[XML](#)

Pełnienie funkcji inspektora nadzoru inwestorskiego nad realizacją prac zagospodarowania poscaleniowego na zadaniu: „Budowa lub przebudowa dróg transportu rolnego, renowacja rowów melioracyjnych i rekultywacja gruntów” dla projektu pn. „Scalenie gruntów wsi Chałupki i Gorliczyna „Szewnia” gm. Przeworsk na obszarze 145,08 ha”

**ZMIANY:**2019-11-28 14:11:57: [Dodano plik Informacja o wyborze oferty najkorzystniejszej.pdf](#)2019-11-18 14:23:02: [Dodano plik Informacja z otwarcia ofert.pdf](#)





Więcej &gt;&gt;&gt;

2019-11-07 13:47:54: [Dodano plik Dokumentacja projektowa nadzorowanego zadania- załącznik nr 1.zip](#)2019-11-07 13:34:30: [Dodano plik UMOWA - załącznik nr 10.docx](#)2019-11-07 13:34:30: [Dodano plik SIWZ.docx](#)2019-11-07 13:34:30: [Dodano plik Ogłoszenie o zamówieniu.docx](#)

**Pełnienie funkcji inspektora nadzoru inwestorskiego nad realizacją prac zagospodarowania poscaleniowego na zadaniu: „Budowa lub przebudowa dróg transportu rolnego, renowacja rowów melioracyjnych i rekultywacja gruntów” dla projektu pn. „Scalenie gruntów wsi Chałupki i Gorliczyna „Szewnia” gm. Przeworsk na obszarze 145,08 ha”**

**Data składania ofert:****2019-11-18 11:00:00****Podmiot publikujący** Starostwo Powiatowe w Przeworsku**Wytworzył** Anklewicz Rafał 2019-11-07 13:32:00**Publikujący** Klaudia Krupa 2019-11-07 13:32:00**Modyfikował(a)** Klaudia Krupa 2019-11-28 14:11:57

Załączniki &gt;&gt;&gt;

Pliki:			
Lp.	Nazwa	Rozmiar	Typ
1.	<a href="#">Ogłoszenie o zamówieniu.</a>	28.04 Kb	
2.	<a href="#">SIWZ.</a>	147.83 Kb	
3.	<a href="#">UMOWA - załącznik nr 10.</a>	75.15 Kb	
4.	<a href="#">Dokumentacja projektowa nadzorowanego zadania- załącznik nr 1</a>	7.17 MB	
5.	<a href="#">Informacja z otwarcia ofert</a>	290.13 Kb	
6.	<a href="#">Informacja o wyborze oferty najkorzystniejszej</a>	272.09 Kb	

[Rejestr zmian](#)