

Ogłoszenia

[1234](#)

[XML](#)

[Zawiadomienie o wszczęciu z urzędu postępowania w sprawie aktualizacji klasyfikacji gruntów w zakresie użytków gruntowych, w obrębie Łapajówka gm. Zarzecze oraz o miejscu i terminie wyłożenia do publicznego wglądu projektu ustalenia klasyfikacji](#)

Zawiadomienie o wszczęciu z urzędu postępowania w sprawie aktualizacji klasyfikacji gruntów w zakresie użytków gruntowych, w obrębie Łapajówka gm. Zarzecze.



Miejsce i termin: 8.04.2019 r, godz. 8:30 w Łapajówce w Domu Strażaka.

Projekt ustalenia gleboznawczej klasyfikacji gruntów zostanie wyłożony do publicznego wglądu w okresie od dnia 14.05.2019 r. do dnia 31.05.2019 r. w Domu Strażaka w Łapajówce.

## Załączniki:

[Zawiadomienie z dnia 18.03.2019 r. - aktualizacja klasyfikacji gruntów Łapajówka](#)  505.21 KB

### Podmiot publikujący      Starostwo Powiatowe w Przeworsku

Wytworzył	Marek Markiewicz - Geodeta Powiatowy	2019-03-20	 
Publikujący	Marek Nowak	2019-03-20 10:57	
Modyfikacja	Marek Nowak	2019-03-20 11:04	


[Rejestr zmian](#)

[XML](#)



[Zaproszenie do złożenia propozycji systemu do zarządzania obradami rady oraz rejestrowania, utrwalania i transmitowania obrad w celu ustalenia szacunkowej wartości zamówienia.](#)

Zaproszenie do złożenia propozycji systemu do zarządzania obradami rady oraz rejestrowania, utrwalania i transmitowania obrad w celu ustalenia szacunkowej wartości zamówienia.

## Załączniki:

[Zaproszenie do złożenia oferty na system do zarządzania obradami](#)  678.49 KB

### Podmiot publikujący      Starostwo Powiatowe w Przeworsku

Wytworzył	Jan Śliwa - Sekretarz Powiatu	2019-02-18	 
Publikujący	Marek Nowak	2019-02-18 14:18	
Modyfikacja	Marek Nowak	2019-02-18 14:18	

[Rejestr zmian](#)

[XML](#)



[Zawiadomienie o zebraniu uczestników scalenia wsi Łapajówka gm. Zarzecze](#)

Zebranie odbędzie się **w dniu 5 marca 2019 r. (wtorek) w I terminie o godz. 16.45 i w II terminie o godz. 17.00** w Remizie OSP we wsi Łapajówka.

## Załączniki:

[Zawiadomienie o zebraniu uczestników scalenia wsi Łapajówka gm. Zarzecze](#)  297.87 KB

### Podmiot publikujący      Starostwo Powiatowe w Przeworsku

Wytworzył	Marek Markiewicz - Geodeta Powiatowy	2019-02-11	 
Publikujący	Marek Nowak	2019-02-11 12:25	
Modyfikacja	Marek Nowak	2019-02-11 12:33	

[Rejestr zmian](#)

[XML](#)



[Obwieszczenie Starosty Przeworskiego z dnia 28.11.2018 r. o przyjęciu dokumentu wymagającego udziału społeczeństwa - Uproszczonego Planu Urządzenia Lasu na terenie Gminy Jawornik Polski i Kańczuga na okres od 1.01.2018 r. do 31.12.2027 r.](#)

Obwieszczenie Starosty Przeworskiego z dnia 28.11.2018 r. o przyjęciu dokumentu wymagającego udziału społeczeństwa - Uproszczonego Planu Urządzenia Lasu na terenie Gminy Jawornik Polski i Kańczuga na okres od 1.01.2018 r. do 31.12.2027 r.

Ogłoszenia

## Załączniki:

[Obwieszczenie Starosty Przeworskiego z dnia 28.11.2018 r.](#)  345.48 KB

Podmiot publikujący	Starostwo Powiatowe w Przeworsku
Wytworzył	Starostwo Powiatowe w Przeworsku 2018-11-27
Publikujący	Marek Nowak 2018-11-29 14:21  
Modyfikacja	Marek Nowak 2018-11-29 14:22

[Rejestr zmian](#)



[XML](#)

[Informacja o frekwencji sesyjnej radnych V Kadencji Rady Powiatu Przeworskiego](#)

W latach 2014-2018 odbyło się 30 posiedzeń Rady Powiatu Przeworskiego.

## Załączniki:

[Informacja o frekwencji sesyjnej radnych V Kadencji Rady Powiatu Przeworskiego](#)  223.89 KB

Podmiot publikujący	Starostwo Powiatowe w Przeworsku
Wytworzył	Starostwo Powiatowe w Przeworsku 2018-09-17
Publikujący	Marek Nowak 2018-09-17 10:56  
Modyfikacja	Marek Nowak 2018-09-21 07:56

[Rejestr zmian](#)

[XML](#)

[Obwieszczenie Starosty Przeworskiego z dnia 22 sierpnia 2018 r. w sprawie podziału Powiatu Przeworskiego na okręgi wyborcze](#)

### OBWIESZCZENIE

**Starosty Przeworskiego**



**z dnia 22 sierpnia 2018 r.**

Działając na podstawie art. 422 w związku art. 450 ustawy z dnia 5 stycznia 2011 r. - Kodeks wyborczy (Dz.U. z 2018 r., poz. 754 z późn. zm.), Rozporządzenia Prezesa Rady Ministrów z dnia 14 sierpnia 2018 r. w sprawie zarządzenia wyborów do rad gmin, rad powiatów, sejmików województw i rad dzielnic m. st. Warszawy oraz wyborów wójtów, burmistrzów i prezydentów miast (Dz.U. z 2018 r., poz. 1561) oraz Uchwały Nr XXIX/225/18 Rady Powiatu Przeworskiego z dnia 15 czerwca 2018 r. w sprawie podziału Powiatu Przeworskiego na okręgi wyborcze w wyborach do rady powiatu, podaje się do publicznej wiadomości informację o numerach i granicach okręgów wyborczych oraz liczbie radnych wybieranych w każdym okręgu wyborczym w wyborach do Rady Powiatu Przeworskiego zarządzonych na dzień 21 października 2018 r.

## Załączniki:

[Obwieszczenie Starosty Przeworskiego z dnia 22 sierpnia 2018 r.](#)  65.02 KB

więcej

Podmiot publikujący	Starostwo Powiatowe w Przeworsku
Wytworzył	Starostwo Powiatowe w Przeworsku 2018-09-03
Publikujący	Marek Nowak 2018-09-03 12:54  
Modyfikacja	Marek Nowak 2018-09-03 12:54

[Rejestr zmian](#)


[XML](#)

[Zaproszenie do złożenia propozycji systemu do zarządzania obradami rady oraz rejestrowania, utrwalania i transmitowania obrad w celu ustalenia szacunkowej wartości zamówienia](#)

Zaproszenie do złożenia propozycji systemu do zarządzania obradami rady oraz rejestrowania, utrwalania i transmitowania obrad w celu ustalenia szacunkowej wartości zamówienia

## Załączniki:

[Zaproszenie do złożenia propozycji systemu do zarządzania obradami rady oraz rejestrowania, utrwalania i transmitowania obrad w celu ustalenia szacunkowej wartości zamówienia](#)

 225.78  
KB

Podmiot publikujący	Starostwo Powiatowe w Przeworsku	
Wytworzył	Starostwo Powiatowe w Przeworsku	2018-07-30
Publikujący	Marek Nowak	2018-07-30 10:21
Modyfikacja	Marek Nowak	2018-07-30 10:22



[Rejestr zmian](#)

[XML](#)

[Decyzja Starosty Przeworskiego z dnia 29.05.2018 r. o ustaleniu gleboznawczej klasyfikacji gruntów w obrębie Sieniawa \[181407\\_4.0010\], jednostka ewidencyjna Sieniawa - miasto](#)

Decyzja Starosty Przeworskiego z dnia 29.05.2018 r. o ustaleniu gleboznawczej klasyfikacji gruntów w obrębie Sieniawa [181407\_4.0010], jednostka ewidencyjna Sieniawa - miasto na podstawie operatu technicznego z aktualizacji gleboznawczej klasyfikacji gruntów w związku z realizacją zadania "Modernizacja ewidencji gruntów i budynków oraz cyfryzacja zasobów w powiecie przeworskim w gminie Sieniawa"

## Załączniki:

[Decyzja obręb Sieniawa, jednostka ewid. Sieniawa - miasto](#)  669.23  
KB

Podmiot publikujący	Starostwo Powiatowe w Przeworsku	
Wytworzył	Marek Markiewicz - Geodeta Powiatowy	2018-05-29
Publikujący	Marek Nowak	2018-05-29 14:44
Modyfikacja	Marek Nowak	2018-06-08 13:50



[Rejestr zmian](#)

[XML](#)

[Decyzja Starosty Przeworskiego z dnia 29.05.2018 r. o ustaleniu gleboznawczej klasyfikacji gruntów w obrębie Paluchy \[181407\\_5.0006\], jednostka ewidencyjna Sieniawa](#)

Decyzja Starosty Przeworskiego z dnia 29.05.2018 r. o ustaleniu gleboznawczej klasyfikacji gruntów w obrębie Paluchy [181407\_5.0006], jednostka ewidencyjna Sieniawa na podstawie operatu technicznego z aktualizacji gleboznawczej klasyfikacji gruntów w związku z realizacją zadania "Modernizacja ewidencji gruntów i budynków oraz cyfryzacja zasobów w powiecie przeworskim w gminie Sieniawa"

## Załączniki:

[Decyzja obręb Paluchy, jednostka ewid. Sieniawa](#)  749.76  
KB

Podmiot publikujący	Starostwo Powiatowe w Przeworsku	
Wytworzył	Marek Markiewicz - Geodeta Powiatowy	2018-05-29
Publikujący	Marek Nowak	2018-05-29 14:53
Modyfikacja	Marek Nowak	2018-05-29 14:54



[Rejestr zmian](#)

[XML](#)



[Decyzja Starosty Przeworskiego z dnia 29.05.2018 r. o ustaleniu gleboznawczej klasyfikacji gruntów w obrębie Leżachów \[181407\\_5.0005\], jednostka ewidencyjna Sieniawa](#)

Decyzja Starosty Przeworskiego z dnia 29.05.2018 r. o ustaleniu gleboznawczej klasyfikacji gruntów w obrębie Leżachów [181407\_5.0005], jednostka ewidencyjna Sieniawa na podstawie operatu technicznego z aktualizacji gleboznawczej klasyfikacji gruntów w związku z realizacją zadania "Modernizacja ewidencji gruntów i budynków oraz cyfryzacja zasobów w powiecie przeworskim w gminie Sieniawa"

## Załączniki:

[Decyzja obręb Leżachów, jednostka ewid. Sieniawa](#)  706.27  
KB

**Podmiot publikujący**                      **Starostwo Powiatowe w Przeworsku**

Wytworzył	Marek Markiewicz - Geodeta Powiatowy	2018-05-29		
Publikujący	Marek Nowak	2018-05-29 14:52		
Modyfikacja	Marek Nowak	2018-05-29 14:53		

[Rejestr zmian](#)

[XML](#)



[Decyzja Starosty Przeworskiego z dnia 29.05.2018 r. o ustaleniu gleboznawczej klasyfikacji gruntów w obrębie Czerwona Wola \[181407\\_5.0002\], jednostka ewidencyjna Sieniawa](#)

Decyzja Starosty Przeworskiego z dnia 29.05.2018 r. o ustaleniu gleboznawczej klasyfikacji gruntów w obrębie Czerwona Wola [181407\_5.0002], jednostka ewidencyjna Sieniawa na podstawie operatu technicznego z aktualizacji gleboznawczej klasyfikacji gruntów w związku z realizacją zadania "Modernizacja ewidencji gruntów i budynków oraz cyfryzacja zasobów w powiecie przeworskim w gminie Sieniawa"

## Załączniki:

[Decyzja obręb Czerwona Wola, jednostka ewid. Sieniawa](#)  700.77  
KB

**Podmiot publikujący**                      **Starostwo Powiatowe w Przeworsku**

Wytworzył	Marek Markiewicz - Geodeta Powiatowy	2018-05-29		
Publikujący	Marek Nowak	2018-05-29 14:46		
Modyfikacja	Marek Nowak	2018-05-29 14:51		

[Rejestr zmian](#)

[XML](#)



[Decyzja Starosty Przeworskiego z dnia 25.04.2018 r. o ustaleniu gleboznawczej klasyfikacji gruntów w obrębie Majdan Sieniawski \[181402\\_2.0005\], jednostka ewidencyjna Adamówka](#)

Decyzja Starosty Przeworskiego z dnia 25.04.2018 r. o ustaleniu gleboznawczej klasyfikacji gruntów w obrębie Majdan Sieniawski [181402\_2.0005], jednostka ewidencyjna Adamówka na podstawie operatu technicznego z gleboznawczej klasyfikacji gruntów, sporządzonego w ramach projektu "ZSIN - Budowa Zintegrowanego Systemu Informacji o Nieruchomościach - Faza II"

## Załączniki:

[Decyzja obręb Majdan Sieniawski, jednostka ewid. Adamówka](#)  653.52  
KB

**Podmiot publikujący**                      **Starostwo Powiatowe w Przeworsku**

Wytworzył	Marek Markiewicz - Geodeta Powiatowy	2018-04-25		
Publikujący	Marek Nowak	2018-04-26 14:27		
Modyfikacja	Marek Nowak	2018-04-26 14:28		

[Rejestr zmian](#)

[XML](#)



[Decyzja Starosty Przeworskiego z dnia 06.04.2018 r. o ustaleniu gleboznawczej klasyfikacji gruntów w obrębie Pawłowa \[181402\\_2.0006\], jednostka ewidencyjna Adamówka](#)

Decyzja Starosty Przeworskiego z dnia 06.04.2018 r. o ustaleniu gleboznawczej klasyfikacji gruntów w obrębie Pawłowa [181402\_2.0006], jednostka ewidencyjna Adamówka na podstawie operatu technicznego z wykonania prac związanych z gleboznawczą klasyfikacją gruntów dla obrębów objętych modernizacją

## Załączniki:

[Decyzja obręb Pawłowa, jednostka ewid. Adamówka](#)  729.74  
KB

**Podmiot publikujący**      **Starostwo Powiatowe w Przeworsku**

Wytworzył	Marek Markiewicz - Geodeta Powiatowy	2018-04-06	 
Publikujący	Marek Nowak	2018-04-06 13:57	
Modyfikacja	Marek Nowak	2018-04-06 13:58	

[Rejestr zmian](#)[XML](#)



[Decyzja Starosty Przeworskiego z dnia 03.04.2018 r. o ustaleniu gleboznawczej klasyfikacji gruntów w obrębie Cieplice \[181402\\_2.0002\], jednostka ewidencyjna Adamówka](#)

Decyzja Starosty Przeworskiego z dnia 03.04.2018 r. o ustaleniu gleboznawczej klasyfikacji gruntów w obrębie Cieplice [181402\_2.0002], jednostka ewidencyjna Adamówka na podstawie operatu technicznego z wykonania prac związanych z gleboznawczą klasyfikacją gruntów dla obrębów objętych modernizacją

## Załączniki:

[Decyzja obręb Cieplice, jednostka ewid. Adamowka](#)  1.27 MB

**Podmiot publikujący**      **Starostwo Powiatowe w Przeworsku**


Wytworzył	Marek Markiewicz - Geodeta Powiatowy	2018-04-03	 
Publikujący	Marek Nowak	2018-04-03 14:26	
Modyfikacja	Marek Nowak	2018-04-03 14:28	

[Rejestr zmian](#)[XML](#)



[Zawiadomienie o wszczęciu z urzędu postępowania administracyjnego w sprawie wydania decyzji o środowiskowych uwarunkowaniach zgody na realizację planowanego przedsięwzięcia pn.: „Scalenie gruntów wsi Majdan Sieniawski, gmina Adamówka”](#)

Zawiadomienie o wszczęciu z urzędu postępowania administracyjnego w sprawie wydania decyzji o środowiskowych uwarunkowaniach zgody na realizację planowanego przedsięwzięcia pn.: „Scalenie gruntów wsi Majdan Sieniawski, gmina Adamówka”.

## Załączniki:

[Obwieszczenie z dnia 27.03.2018 r.](#)  325.81 KB

**Podmiot publikujący**      **Starostwo Powiatowe w Przeworsku**

Wytworzył	Marek Markiewicz - Geodeta Powiatowy	2018-03-27	 
Publikujący	Marek Nowak	2018-03-28 09:07	
Modyfikacja	Marek Nowak	2018-03-28 09:07	

[Rejestr zmian](#)[XML](#)



[Decyzja Starosty Przeworskiego z dnia 26.03.2018 r. o ustaleniu gleboznawczej klasyfikacji gruntów w obrębie Krasne \[181402\\_2.0004\], jednostka ewidencyjna Adamówka](#)

Decyzja Starosty Przeworskiego z dnia 26.03.2018 r. o ustaleniu gleboznawczej klasyfikacji gruntów w obrębie Krasne [181402\_2.0004], jednostka ewidencyjna Adamówka na podstawie operatu technicznego z wykonania prac związanych z gleboznawczą klasyfikacją gruntów dla obrębów objętych modernizacją

## Załączniki:

[Decyzja - obręb Krasne, jednostka ewid. Adamówka](#)  793.16 KB

**Podmiot publikujący**      **Starostwo Powiatowe w Przeworsku**

Wytworzył	Marek Markiewicz - Geodeta Powiatowy	2018-03-26	 
Publikujący	Marek Nowak	2018-03-26 14:11	
Modyfikacja	Marek Nowak	2018-03-26 14:12	

[Rejestr zmian](#)[XML](#)

Ogłoszenia



[Zawiadomienie o wyłożeniu do publicznego wglądu ustalenia gleboznawczej klasyfikacji gruntów obrębów Gniewczyna Łańcucka i Gniewczyna Tryniecka, jednostka ewidencyjna Tryńcza](#)

Zawiadomienie o wyłożeniu do publicznego wglądu ustalenia gleboznawczej klasyfikacji gruntów obrębów Gniewczyna Łańcucka i Gniewczyna Tryniecka, jednostka ewidencyjna Tryńcza.

## Załączniki:

[projekt ustalenia gleboznawczej klasyfikacji gruntów - Gniewczyna Łańcucka i Gniewczyna Tryniecka](#)  259.76 KB

### Podmiot publikujący Starostwo Powiatowe w Przeworsku

Wytworzył	Marek Markiewicz - Geodeta Powiatowy	2018-03-15	 
Publikujący	Marek Nowak	2018-03-15 15:08	
Modyfikacja	Marek Nowak	2018-03-15 15:09	

[Rejestr zmian](#)

[XML](#)



[Zawiadomienie o wyłożeniu do publicznego wglądu ustalenia gleboznawczej klasyfikacji gruntów obrębu Majdan Sieniawski, jednostka ewidencyjna Adamówka](#)

Zawiadomienie o wyłożeniu do publicznego wglądu ustalenia gleboznawczej klasyfikacji gruntów obrębu Majdan Sieniawski, jednostka ewidencyjna Adamówka.

## Załączniki:

[projekt ustalenia gleboznawczej klasyfikacji gruntów - Majdan Sieniawski](#)  267.81 KB

### Podmiot publikujący Starostwo Powiatowe w Przeworsku

Wytworzył	Marek Markiewicz - Geodeta Powiatowy	2018-03-15	 
Publikujący	Marek Nowak	2018-03-15 15:06	
Modyfikacja	Marek Nowak	2018-03-15 15:07	

[Rejestr zmian](#)

[XML](#)

[Obwieszczenie Starosty Przeworskiego z dnia 12.03.2018 r.](#)

Działając z urzędu na podstawie art. 49 oraz ait. 113 ustawy z dnia 14 czerwca 1960 roku - Kodeks postępowania administracyjnego (jedn. tekst Dz.U. z 2017 r., poz. 1257 ze zm.),



**informuję o wydaniu postanowienia starosty przeworskiego w sprawie sprostowania błędu pisarskiego w decyzji Naczelnika Gminy w Adamówce znak: UG.74200-5/33/86 z dnia 15.09.1986 r.**

W dniach 19.03.2018 r. do 03.04.2018 r. wszyscy zainteresowani mogą zapoznać się z treścią postanowienia oraz w tym samym terminie można zgłaszać wszelkie uwagi, zastrzeżenia i wnioski w pokoju nr 414 piętro IV, Wydział Geodezji i Ochrony Środowiska w budynku **Starostwa Powiatowego w Przeworsku, ul. Jagiellońska 10, w godzinach pracy urzędu t.j. 7<sup>30</sup> - 15<sup>30</sup>.**

## Załączniki:

[Obwieszczenie z dnia 12.03.2018](#)  234.30 KB

### Podmiot publikujący Starostwo Powiatowe w Przeworsku

Wytworzył	Marek Markiewicz - Geodeta Powiatowy	2018-03-12	 
Publikujący	Marek Nowak	2018-03-12 14:08	
Modyfikacja	Marek Nowak	2018-03-12 14:08	

[Rejestr zmian](#)

[XML](#)

[Zawiadomienie o wszczęciu z urzędu postępowania administracyjnego w sprawie przeprowadzenia gleboznawczej klasyfikacji gruntów na terenie obrębów Dębów, Ostrów, Wolica, gm. Gać](#)


Zawiadomienie o wszczęciu z urzędu postępowania administracyjnego w sprawie przeprowadzenia gleboznawczej



Ogłoszenia

Ogłoszenia

klasyfikacji gruntów na terenie obrębów Dębów, Ostrów, Wolica, gm. Gać.

## Załączniki:

[Zawiadomienie - Dębów, Ostrów, Wolica](#)  352.45 KB

Podmiot publikujący	Starostwo Powiatowe w Przeworsku	
Wytworzył	Marek Markiewicz - Geodeta Powiatowy	2018-03-08  
Publikujący	Marek Nowak	2018-03-08 08:01
Modyfikacja	Marek Nowak	2018-03-08 08:01

[Rejestr zmian](#)



[XML](#)

[Zawiadomienie o wszczęciu z urzędu postępowania administracyjnego w sprawie przeprowadzenia gleboznawczej klasyfikacji gruntów na terenie obrębów Łopuszka Wielka, Chodakówka, Sietesz, Lipnik, Medynia Kańczucka, Wola Rzeplińska, gm. Kańczuga](#)

Zawiadomienie o wszczęciu z urzędu postępowania administracyjnego w sprawie przeprowadzenia gleboznawczej klasyfikacji gruntów na terenie obrębów Łopuszka Wielka, Chodakówka, Sietesz, Lipnik, Medynia Kańczucka, Wola Rzeplińska, gm. Kańczuga.

## Załączniki:

[Zawiadomienie - Łopuszka Wielka, Chodakówka, Sietesz, Lipnik, Medynia Kańczucka, Wola Rzeplińska](#)  511.58 KB

Podmiot publikujący	Starostwo Powiatowe w Przeworsku	
Wytworzył	Marek Markiewicz - Geodeta Powiatowy	2018-03-08  
Publikujący	Marek Nowak	2018-03-08 07:57
Modyfikacja	Marek Nowak	2018-03-08 07:58

[Rejestr zmian](#)



[XML](#)

[Zawiadomienie o wszczęciu z urzędu postępowania administracyjnego w sprawie przeprowadzenia gleboznawczej klasyfikacji gruntów na terenie obrębów Łapajówka, Maćkówka, Siennów, Zalesie, Żurawiczki, gm. Zarzecze](#)

Zawiadomienie o wszczęciu z urzędu postępowania administracyjnego w sprawie przeprowadzenia gleboznawczej klasyfikacji gruntów na terenie obrębów Łapajówka, Maćkówka, Siennów, Zalesie, Żurawiczki, gm. Zarzecze.

## Załączniki:

[Zawiadomienie - Łapajówka, Maćkówka, Siennów, Zalesie, Żurawiczki](#)  376.71 KB

Podmiot publikujący	Starostwo Powiatowe w Przeworsku	
Wytworzył	Marek Markiewicz - Geodeta Powiatowy	2018-03-08  
Publikujący	Marek Nowak	2018-03-08 07:59
Modyfikacja	Marek Nowak	2018-03-08 08:00

[Rejestr zmian](#)

[XML](#)

[Zawiadomienie o wszczęciu z urzędu postępowania administracyjnego w sprawie przeprowadzenia gleboznawczej klasyfikacji gruntów na terenie obrębów Gorliczyna, Grzęska, Nowosielce, Świętoniowa, Mirocin, Studzian, gm. Przeworsk.](#)



Zawiadomienie o wszczęciu z urzędu postępowania administracyjnego w sprawie przeprowadzenia gleboznawczej klasyfikacji gruntów na terenie obrębów Gorliczyna, Grzęska, Nowosielce, Świętoniowa, Mirocin, Studzian, gm. Przeworsk.

## Załączniki:

[Zawiadomienie - Gorliczyna, Grzęska, Nowosielce, Świętoniowa, Mirocin, Studzian](#)  495.18 KB

Ogłoszenia

**Podmiot publikujący**                      **Starostwo Powiatowe w Przeworsku**

Wytworzył	Marek Markiewicz - Geodeta Powiatowy	2018-03-07	
Publikujący	Marek Nowak	2018-03-08 07:49	 
Modyfikacja	Marek Nowak	2018-03-08 07:55	

[Rejestr zmian](#)

[XML](#)

[Informacja Starosty Przeworskiego o utworzeniu bazy danych BDOT500 dla obszarów obejmujących jednostki ewidencyjne powiatu przeworskiego](#)


Na podstawie § 10 rozporządzenia Ministra Administracji i Cyfryzacji z dnia 2 listopada 2015 r. w sprawie bazy danych obiektów topograficznych oraz mapy zasadniczej (Dz. U. z 2015 r. poz. 2028) informuję o:

utworzeniu bazy danych BDOT500 dla obszarów obejmujących następujące jednostki ewidencyjne powiatu przeworskiego:



1. Miasto Przeworsk -181401\_1
2. Gmina Adamówka - 181402\_2
3. Gmina Jawornik Polski - 181404\_2,
4. Miasto Kańczuga - 181405\_4,
5. Miasto Sieniawa - 181407\_4,
6. Gmina Sieniawa - 181407\_5,
7. Gmina Tryńcza - 181408\_2.

Starosta Przeworski  
Zbigniew Kiszka

## Załączniki:

[Informacja Starosty Przeworskiego o utworzeniu BDOT500](#)  384.63 KB

**Podmiot publikujący**                      **Starostwo Powiatowe w Przeworsku**

Wytworzył	Starostwo Powiatowe w Przeworsku	2018-02-28	
Publikujący	Marek Nowak	2018-02-28 15:11	 
Modyfikacja	Marek Nowak	2018-02-28 15:13	

[Rejestr zmian](#)

[XML](#)

[Zawiadomienie o wszczęciu z urzędu przeprowadzenia gleboznawczej klasyfikacji gruntów, o miejscu i terminie wyłożenia do publicznego wglądu projektu ustalenia klasyfikacji - Jawornik Polski](#)

Zawiadomienie o wszczęciu z urzędu przeprowadzenia gleboznawczej klasyfikacji gruntów, o miejscu i terminie wyłożenia do publicznego wglądu projektu ustalenia klasyfikacji.

Na podstawie art. 61 § 1, § 4, art. 62, ustawy z dnia z dnia 14 czerwca 1960 r. Kodeks postępowania administracyjnego (tj. Dz.U. z 2017 r. poz. 1257), art. 7d pkt 1, art. 22 ust. 1, art. 24a, art. 26 ust. 1-2, ustawy z dnia 17 maja 1989 r. Prawo geodezyjne i kartograficzne (tj. Dz.U. z 2017 r. poz. 2101 ze zm.), § 3, § 4 pkt 4, § 6, § 9 ust. 1 ust. 3, § 10 pkt 1 rozporządzenia Rady Ministrów z dnia 12 września 2012 r. w sprawie gleboznawczej klasyfikacji gruntów (Dz. U. z 2012 r., poz. 1246)

**zawiadamiam,**

że w dniu 12 lutego 2018r. zostało wszczęte z urzędu postępowanie administracyjne w sprawie przeprowadzenia gleboznawczej klasyfikacji gruntów na terenie obrębów:

- Jawornik Polski, jednostka ewidencyjna Jawornik Polski, na działkach nr : 584, 589, 1815, 1927, 1991, 2059/1, 2059/2, 2150, 2106, 1609, 1207, 896, 1302/3;
- Jawornik Przedmieście, jednostka ewidencyjna Jawornik Polski, na działce ni:426;
- Hadle Szklarskie, jednostka ewidencyjna Jawornik Polski, na działkach nr 217,379,2703.
- Zagórze, jednostka ewidencyjna Jawornik Polski, na działkach nr 331, 332;

## Załączniki:

[klasyfikacja gruntów - Jawornik Polski, Jawornik Przedmieście, Hadle Szklarskie, Zagórze](#)  623.04 KB



Ogłoszenia

więcej

**Podmiot publikujący**

**Starostwo Powiatowe w Przeworsku**

Wytworzył Marek Markiewicz - Geodeta Powiatowy 2018-02-14

Publikujący Marek Nowak 2018-02-14 13:26

Modyfikacja Marek Nowak 2018-02-14 13:28



[Rejestr zmian](#)

[XML](#)

[Informacja Starosty Przeworskiego z dnia 26 stycznia 2018 r. w sprawie modernizacji ewidencji gruntów i budynków](#)

Na podstawie art. 24a ust. 8 ustawy z dnia 17 maja 1989 r. - Prawo geodezyjne i kartograficzne (Dz.U.2017.2101 j.t. z późn. zm.) Starosta Przeworski informuje:

**§ 1.** Projekty operatów opisowo-kartograficznych, opracowane w ramach modernizacji ewidencji gruntów i budynków, przeprowadzonych w obrębach:

- **Adamówka, Cieplice, Krasne, Pawłowa** w jednostce ewidencyjnej **Adamówka,**

- **m. Sieniawa, Czerwona Wola, Leżachów, Paluchy, Pigany, Rudka** w jednostce ewidencyjnej **Sieniawa,**

- **Głogowiec, Gorzyce, Jagiełła, Tryńcza, Ubieszyn** w jednostce ewidencyjnej **Tryńcza,**

- zostały wyłożone do wglądu zainteresowanych osób fizycznych, osób prawnych i jednostek organizacyjnych w siedzibie Starostwa Powiatowego w Przeworsku w okresie od 04.12.2017 r. do 22.12.2017 r. i stały się operatami ewidencji gruntów i budynków.

**§ 2.** Zgodnie z art. 24a ust. 9 powyższej ustawy każdy, czyjego interesu prawnego dotyczą dane zawarte w ewidencji gruntów i budynków ujawnione w operatach opisowo-kartograficznych, może w terminie 30 dni od dnia ogłoszenia w Dzienniku Urzędowym Województwa Podkarpackiego niniejszej informacji, zgłaszać zarzuty do tych danych.

**§ 3.** Zarzuty zgłoszone po terminie określonym powyżej będą traktowane jako wnioski o zmianę danych objętych ewidencją gruntów i budynków.

Starosta Powiatu Przeworskiego

**Zbigniew Kiszka**

**Podmiot publikujący**

**Starostwo Powiatowe w Przeworsku**

Wytworzył Marek Markiewicz - Geodeta Powiatowy 2018-01-29

Publikujący Marek Nowak 2018-01-29 15:25

Modyfikacja Marek Nowak 2018-01-29 15:26



[Rejestr zmian](#)

[XML](#)

[Zaproszenie rzeczoznawców majątkowych do składania wniosków o wpis na listę rzeczoznawców majątkowych - kandydatów na biegłych w postępowaniach administracyjnych prowadzonych przez Starostę Przeworskiego.](#)

Szanowni Państwo,

W imieniu Starosty Przeworskiego zapraszam do składania wniosków o wpis na listę rzeczoznawców majątkowych - kandydatów na biegłych w postępowaniach administracyjnych prowadzonych przez Starostę Przeworskiego, wraz z wymaganymi dokumentami.

## Załączniki:

[Oświadczenie](#)



24.50  
KB

[Wniosek o wpis na listę rzeczoznawców majątkowych](#)



32.50  
KB

[Zarządzenie - powoływanie rzeczoznawców](#)



1.06 MB

więcej

**Podmiot publikujący**

**Starostwo Powiatowe w Przeworsku**

Wytworzył Marek Markiewicz - Geodeta Powiatowy 2017-08-31

Publikujący Marek Nowak 2017-08-31 14:13

Modyfikacja Marek Nowak 2017-08-31 14:15



[Rejestr zmian](#)

[XML](#)

[Rozporządzenie Wojewody Podkarpackiego w sprawie zwalczania zgnilca amerykańskiego pszczoł na terenie powiatów: łańcuckiego i przeworskiego](#)

Podkarpacki Wojewódzki Lekarz Weterynarii informuje o Rozporządzeniu Wojewody Podkarpackiego Nr 9/2017 z dnia 21

Ogłoszenia

lipca 2017 r. w sprawie zwalczania zgnilca amerykańskiego na terenie powiatów: łańcuckiego i przeworskiego.

Treść Rozporządzenia do pobrania poniżej.

## Załączniki:

[Rozporządzenie Wojewody Podkarpackiego w sprawie zwalczania zgnilca amerykańskiego pszczoł na terenie powiatów: łańcuckiego i przeworskiego](#)



70.59  
KB

**Podmiot publikujący**                      **Starostwo Powiatowe w Przeworsku**

Wytworzył	Starostwo Powiatowe w Przeworsku	2017-07-26	
Publikujący	Marek Nowak	2017-07-26 12:18	
Modyfikacja	Marek Nowak	2017-07-26 12:19	

[Rejestr zmian](#)

[XML](#)

[Rozporządzenie Wojewody Podkarpackiego w sprawie zwalczania zgnilca amerykańskiego pszczoł na terenie powiatów: przeworskiego i łańcuckiego](#)

Podkarpacki Wojewódzki Lekarz Weterynarii informuje o Rozporządzeniu Wojewody Podkarpackiego Nr 6/2017 z dnia 19 czerwca 2017 r. w sprawie zwalczania zgnilca amerykańskiego na terenie powiatów: przeworskiego i łańcuckiego.

Treść Rozporządzenia do pobrania poniżej.

## Załączniki:

[Rozporządzenie Wojewody Podkarpackiego w sprawie zwalczania zgnilca amerykańskiego pszczoł na terenie powiatów: przeworskiego i łańcuckiego](#)



153.93  
KB

**Podmiot publikujący**                      **Starostwo Powiatowe w Przeworsku**

Wytworzył	Starostwo Powiatowe w Przeworsku	2017-07-03	
Publikujący	Marek Nowak	2017-07-03 15:15	
Modyfikacja	Marek Nowak	2017-07-04 11:10	

[Rejestr zmian](#)

[XML](#)

[Informacja Starosty Przeworskiego z dnia 25.05.2017 r. o zatwierdzeniu Uproszczonego Planu Urządzenia Lasu dla lasu o pow. 94,25 ha w m. Dobra gmina Sieniawa na okres od 1.01.2017 r. do 31.12.2026 r.](#)

Informacja Starosty Przeworskiego z dnia 25.05.2017 r. o zatwierdzeniu Uproszczonego Planu Urządzenia Lasu dla lasu o pow. 94,25 ha w m. Dobra gmina Sieniawa na okres od 1.01.2017 r. do 31.12.2026 r.

## Załączniki:

[zatwierdzenie Uproszczonego Planu Urządzenia Lasu dla lasu o pow. 94,25 ha w m. Dobra gmina Sieniawa](#)



272.13  
KB

**Podmiot publikujący**                      **Starostwo Powiatowe w Przeworsku**

Wytworzył	Marek Markiewicz - Geodeta Powiatowy	2017-05-26	
Publikujący	Marek Nowak	2017-05-26 14:29	
Modyfikacja	Marek Nowak	2017-05-26 14:31	

[Rejestr zmian](#)

[rozwiń archiwum](#)

[zwiń archiwum](#)

[Przejdź do archiwum](#)