

Ogłoszenia

[123](#)

[XML](#)


[Zawiadomienie Starosty Przeworskiego o zwołaniu zebrania uczestników scalenia gruntów położonych na obszarze wsi Łopuszka Wielka gmina Kańczuga](#)

Zebranie odbędzie się w **dniu 11 września 2019 r. (środa)** w Remizie OSP we wsi Łopuszka Wielka.



Celem zebrania jest odczytanie postanowienia o wszczęciu postępowania scaleniowego we wsi Łopuszka Wielka.

## Załączniki:

[Zawiadomienie Starosty Przeworskiego o zwołaniu zebrania uczestników scalenia gruntów położonych na obszarze wsi Łopuszka Wielka gmina Kańczuga](#)

 346.81 KB

### Podmiot publikujący Starostwo Powiatowe w Przeworsku

Wytworzył	Marek Markiewicz - Geodeta Powiatowy	2019-08-22	 
Publikujący	Marek Nowak	2019-08-22 12:17	
Modyfikacja	Marek Nowak	2019-08-22 12:19	

[Rejestr zmian](#)

[XML](#)


[Zawiadomienie Starosty Przeworskiego o zwołaniu zebrania uczestników scalenia gruntów położonych na obszarze wsi Siedlecza gmina Kańczuga](#)

Zebranie odbędzie się w **dniu 16 września 2019 r. (poniedziałek)** w Domu Ludowym we wsi Siedlecza



Celem zebrania jest odczytanie decyzji zatwierdzającej projekt scalenia gruntów wsi Siedlecza

## Załączniki:

[Zawiadomienie Starosty Przeworskiego o zwołaniu zebrania uczestników scalenia gruntów położonych na obszarze wsi Siedlecza gmina Kańczuga](#)

 297.56 KB

### Podmiot publikujący Starostwo Powiatowe w Przeworsku

Wytworzył	Marek Markiewicz - Geodeta Powiatowy	2019-08-22	 
Publikujący	Marek Nowak	2019-08-22 12:23	
Modyfikacja	Marek Nowak	2019-08-22 12:23	

[Rejestr zmian](#)

[XML](#)

[Zawiadomienie o wszczęciu z urzędu postępowania w sprawie aktualizacji klasyfikacji gruntów w zakresie użytków gruntowych, w obrębie Łopuszka Wielka gm. Kańczuga](#)

Zawiadomienie o wszczęciu z urzędu postępowania w sprawie aktualizacji klasyfikacji gruntów w zakresie użytków gruntowych, w obrębie Łopuszka Wielka gm. Kańczuga.



Miejsce i termin: 05.09.2019 r. o godz. 8:00 w budynku OSP w Łopuszce Wielkiej.

Projekt ustalenia gleboznawczej klasyfikacji gruntów zostanie wyłożony do publicznego wglądu w okresie od dnia 17.09.2019 r. do dnia 04.10.2019 r. w budynku OSP w Łopuszce Wielkiej.

## Załączniki:

[Zawiadomienie - Łopuszka Wielka gm. Kańczuga](#)  500.36 KB

### Podmiot publikujący Starostwo Powiatowe w Przeworsku

Wytworzył	Marek Markiewicz - Geodeta Powiatowy	2019-08-20	 
Publikujący	Marek Nowak	2019-08-21 13:32	
Modyfikacja	Marek Nowak	2019-08-21 13:33	

[Rejestr zmian](#)

[XML](#)

[Rozporządzenie Wojewody Podkarpackiego w sprawie określenia obszaru skażonego w części powiatu lubaczowskiego i przeworskiego w związku z zwalczaniem afrykańskiego pomoru świń](#)

Podkarpacki Wojewódzki Lekarz Weterynarii informuje o Rozporządzeniu Wojewody Podkarpackiego Nr 11/19 z dnia 16 sierpnia 2019 r. w sprawie określenia obszaru skażonego w części powiatu lubaczowskiego i przeworskiego w związku z


Ogłoszenia



Ogłoszenia

zwalczaniem afrykańskiego pomoru świń.

Treść Rozporządzenia do pobrania poniżej.

## Załączniki:

[Rozporządzenie nr 11 19 Wojewody Podkarpackiego z dnia 16 sierpnia 2019 r. w sprawie określenia obszaru skażonego w części powiatu lubaczowskiego i przeworskiego w związku z zwalczaniem afrykańskiego pomoru świń](#)  300.70 KB

Podmiot publikujący	Starostwo Powiatowe w Przeworsku	
Wytworzył	Starostwo Powiatowe w Przeworsku	2019-08-20
Publikujący	Marek Nowak	2019-08-21 13:37  
Modyfikacja	Marek Nowak	2019-08-21 13:38

[Rejestr zmian](#)

[XML](#)

[Zawiadomienie o wszczęciu z urzędu postępowania w sprawie aktualizacji klasyfikacji gruntów w zakresie użytków gruntowych, w obrębie Żurawiczki gm. Zarzecze](#)



Zawiadomienie o wszczęciu z urzędu postępowania w sprawie aktualizacji klasyfikacji gruntów w zakresie użytków gruntowych, w obrębie Żurawiczki gm. Zarzecze.

Miejsce i termin: 11.09.2019 r. o godz. 8:30 w Remizie OSP w Żurawiczkach.

Projekt ustalenia gleboznawczej klasyfikacji gruntów zostanie wyłożony do publicznego wglądu w okresie od dnia 01.09.2019 r. do dnia 18.10.2019 r. w Remizie OSP w Żurawiczkach.

## Załączniki:

[Zawiadomienie - Żurawiczki, gm. Zarzecze](#)  480.39 KB

Podmiot publikujący	Starostwo Powiatowe w Przeworsku	
Wytworzył	Marek Markiewicz - Geodeta Powiatowy	2019-08-19
Publikujący	Marek Nowak	2019-08-19 13:48  
Modyfikacja	Marek Nowak	2019-08-21 13:26

[Rejestr zmian](#)


[XML](#)



[Rozporządzenie Wojewody Podkarpackiego w sprawie zwalczania zgnilca amerykańskiego pszczoł na terenie powiatów: łańcuckiego, rzeszowskiego i przeworskiego](#)

Podkarpacki Wojewódzki Lekarz Weterynarii informuje o Rozporządzeniu Wojewody Podkarpackiego Nr 9/19 z dnia 12 sierpnia 2019 r. w sprawie zwalczania zgnilca amerykańskiego na terenie powiatów: łańcuckiego, rzeszowskiego i przeworskiego.

Treść Rozporządzenia do pobrania poniżej.

## Załączniki:

[Rozporządzenie nr 9 19 Wojewody Podkarpackiego z dnia 12 sierpnia 2019 r. w sprawie zwalczania zgnilca amerykańskiego pszczoł na terenie powiatu łańcuckiego, rzeszowskiego i przeworskiego](#)  282.32 KB

Podmiot publikujący	Starostwo Powiatowe w Przeworsku	
Wytworzył	Starostwo Powiatowe w Przeworsku	2019-08-19
Publikujący	Marek Nowak	2019-08-19 13:54  
Modyfikacja	Marek Nowak	2019-08-19 13:54

[Rejestr zmian](#)

[XML](#)

Ogłoszenia

[Ogłoszenie Starosty Przeworskiego o naborze kandydatów na członków Powiatowej Społecznej Rady do Spraw Osób Niepełnosprawnych w Przeworsku na kadencję w latach 2019 - 2022.](#)

Ogłoszenie Starosty Przeworskiego o naborze kandydatów na członków Powiatowej Społecznej Rady do Spraw Osób Niepełnosprawnych w Przeworsku na kadencję w latach 2019 - 2022.

## Załączniki:

[Formularz zgłoszeniowy.](#)



15.28  
KB

[Ogłoszenie Starosty Przeworskiego z dnia 7.08.2019 r.](#)



353.57  
KB

**Podmiot publikujący**

**Starostwo Powiatowe w Przeworsku**

Wytworzył

Starostwo Powiatowe w Przeworsku 2019-08-09

Publikujący

Marek Nowak

2019-08-09 09:23



Modyfikacja

Marek Nowak

2019-08-09 09:28

[Rejestr zmian](#)

[XML](#)

[Informacja o zmianie rozporządzenia w sprawie odstrzału sanitarnego dzików na terenie powiatu przeworskiego](#)

Powiatowy Lekarz Weterynarii w Przeworsku informuje o wydaniu w dniu 15 lipca 2019 r. Rozporządzenia Nr 4/2019 Powiatowego Lekarza Weterynarii w Przeworsku z dnia 15 lipca 2019 r. zmieniającego rozporządzenie w sprawie odstrzału sanitarnego dzików na terenie powiatu przeworskiego.

Rozporządzenie zwiększa ilość dzików do odstrzału sanitarnego na terenie powiatu przeworskiego do 68 szt.

## Załączniki:

[Rozporządzenie nr 3 2019 w sprawie odstrzału sanitarnego dzików na terenie powiatu przeworskiego](#)



66.14  
KB

[Rozporządzenie nr 4 2019 zmieniające rozporządzenie w sprawie odstrzału sanitarnego dzików na terenie powiatu przeworskiego](#)



57.37  
KB

**Podmiot publikujący**

**Starostwo Powiatowe w Przeworsku**

Wytworzył

Starostwo Powiatowe w Przeworsku 2019-07-18

Publikujący

Marek Nowak

2019-07-18 15:11



Modyfikacja

Marek Nowak

2019-07-19 10:02

[Rejestr zmian](#)

[XML](#)

[Zawiadomienie o wszczęciu z urzędu postępowania w sprawie aktualizacji klasyfikacji gruntów, działka nr 366 w obrębie Maćkówka gm. Zarzecze, w którym prowadzone jest scalenie gruntów](#)

Zawiadomienie o wszczęciu z urzędu postępowania w sprawie aktualizacji klasyfikacji gruntów, działka nr 366 w obrębie Maćkówka gm. Zarzecze, w którym prowadzone jest scalenie gruntów.

Miejsce i termin: 18.07.2019 r. o godz. 8:00 w Maćkówce na działce nr 366.

Projekt ustalenia gleboznawczej klasyfikacji gruntów zostanie wyłożony do publicznego wglądu w okresie od dnia 05.08.2019 r. do dnia 14.08.2019 r. oraz od dnia 19.08.2019 r. do dnia 26.08.2019 r. w godz. od 8:00 - 14:00 w Domu Strażaka w Maćkówce.



## Załączniki:

[Zawiadomienie - Maćkówka działka nr 366](#)



576.81  
KB

**Podmiot publikujący**                      **Starostwo Powiatowe w Przeworsku**

Wytworzył	Marek Markiewicz - Geodeta Powiatowy	2019-06-27	
Publikujący	Marek Nowak	2019-06-28 09:31	 
Modyfikacja	Marek Nowak	2019-06-28 09:31	

[Rejestr zmian](#)

[XML](#)

[Zawiadomienie o wszczęciu z urzędu postępowania w sprawie aktualizacji klasyfikacji gruntów, działka nr 364 w obrębie Maćkówka gm. Zarzecze, w którym prowadzone jest scalenie gruntów](#)

Zawiadomienie o wszczęciu z urzędu postępowania w sprawie aktualizacji klasyfikacji gruntów, działka nr 364 w obrębie Maćkówka gm. Zarzecze, w którym prowadzone jest scalenie gruntów.



Miejsce i termin: 18.07.2019 r. o godz. 8:00 w Maćkówce na działce nr 364.

Projekt ustalenia gleboznawczej klasyfikacji gruntów zostanie wyłożony do publicznego wglądu w okresie od dnia 05.08.2019 r. do dnia 14.08.2019 r. oraz od dnia 19.08.2019 r. do dnia 26.08.2019 r. w godz. od 8:00 - 14:00 w Domu Strażaka w Maćkówce.

## Załączniki:

[Zawiadomienie - Maćkówka działka nr 364](#)  577.08 KB

**Podmiot publikujący**                      **Starostwo Powiatowe w Przeworsku**

Wytworzył	Starostwo Powiatowe w Przeworsku	2019-06-27	
Publikujący	Marek Nowak	2019-06-28 09:28	 
Modyfikacja	Marek Nowak	2019-06-28 09:29	

[Rejestr zmian](#)

[XML](#)

[Zawiadomienie o wszczęciu z urzędu postępowania w sprawie aktualizacji klasyfikacji gruntów w zakresie użytków gruntowych, w obrębie Maćkówka gm. Zarzecze](#)

Zawiadomienie o wszczęciu z urzędu postępowania w sprawie aktualizacji klasyfikacji gruntów w zakresie użytków gruntowych, w obrębie Maćkówka gm. Zarzecze.



Miejsce i termin: 17.07.2019 r. o godz. 8:30 w Maćkówce w Remizie OSP.

Projekt ustalenia gleboznawczej klasyfikacji gruntów zostanie wyłożony do publicznego wglądu w okresie od dnia 05.08.2019 r. do dnia 14.08.2019 r. oraz od dnia 19.08.2019 r. do dnia 26.08.2019 r. w Remizie OSP w Maćkówce.

## Załączniki:

[Zawiadomienie - Maćkówka, gm. Zarzecze](#)  490.19 KB

**Podmiot publikujący**                      **Starostwo Powiatowe w Przeworsku**

Wytworzył	Marek Markiewicz - Geodeta Powiatowy	2019-06-27	
Publikujący	Marek Nowak	2019-06-28 09:19	 
Modyfikacja	Marek Nowak	2019-06-28 09:19	

[Rejestr zmian](#)

[XML](#)

[Informacja w sprawie odstrzału sanitarnego dzików na terenie powiatu przeworskiego](#)

Powiatowy Lekarz Weterynarii w Przeworsku informuje o opublikowaniu w dniu 12 czerwca 2019 r. w Dzienniku Urzędowym Województwa Podkarpackiego (Poz. 3196) Rozporządzenia Nr 3/2019 z dnia 12 czerwca 2019 r. w sprawie odstrzału sanitarnego dzików na terenie powiatu przeworskiego z terminem obowiązywania do dnia 31 sierpnia 2019 r.

Rozporządzenie nakazuje dodatkowy odstrzał 51 szt. dzików w terminie do dnia 31 sierpnia 2019 r. przez Koła Łowieckie dzierzawionych obwodów łowieckich na terenie pow. przeworskiego w związku z koniecznością obniżenia gęstości populacji dzików.

## Załączniki:

[Rozporządzenie nr 3 2019 w sprawie odstrzału sanitarnego dzików na terenie powiatu przeworskiego](#)  263.49 KB

Podmiot publikujący	Starostwo Powiatowe w Przeworsku	
Wytworzył	Starostwo Powiatowe w Przeworsku	2019-06-13
Publikujący	Marek Nowak	2019-06-17 13:17
Modyfikacja	Marek Nowak	2019-06-17 13:17

[Rejestr zmian](#)

[XML](#)

[Zawiadomienie Starosty Przeworskiego o indywidualnym okazaniu projektu scalenia gruntów wsi Urzejowice.](#)

W dniach od 8 lipca 2019 r. do 30 sierpnia 2019 r. w godz. od 8:00 - 15:00 w Kancelarii Podkarpackiego Biura Geodezji i Terenów Rolnych w Rzeszowie - Grupy Scaleniowej w Urzejowicach w budynku gminnym - Biuro Sołtysa (obok kościoła) odbędzie się indywidualne okazanie projektu scalenia gruntów wsi Urzejowice.

## Załączniki:

[Zawiadomienie Starosty Przeworskiego o indywidualnym okazaniu projektu scalenia gruntów wsi Urzejowice](#)  267.43 KB

Podmiot publikujący	Starostwo Powiatowe w Przeworsku	
Wytworzył	Marek Markiewicz - Geodeta Powiatowy	2019-06-12
Publikujący	Marek Nowak	2019-06-13 11:31
Modyfikacja	Marek Nowak	2019-06-13 11:32

[Rejestr zmian](#)

[XML](#)

[Informacja dla podmiotów gospodarujących odpadami w związku z wprowadzonymi zmianami do ustawy o odpadach](#)

## Załączniki:

[Informacja dla podmiotów gospodarujących odpadami w związku z wprowadzonymi zmianami do ustawy o odpadach](#)  211.93 KB

Podmiot publikujący	Starostwo Powiatowe w Przeworsku	
Wytworzył	Marek Markiewicz - Geodeta Powiatowy	2019-05-30
Publikujący	Marek Nowak	2019-05-31 00:01
Modyfikacja	Marek Nowak	2019-05-30 12:31

[Rejestr zmian](#)

[XML](#)

[Zawiadomienie o wszczęciu z urzędu postępowania w sprawie aktualizacji klasyfikacji gruntów w zakresie użytków gruntowych, w obrębie Hadle Kańczuckie gm. Jawornik Polski](#)

Zawiadomienie o wszczęciu z urzędu postępowania w sprawie aktualizacji klasyfikacji gruntów w zakresie użytków gruntowych, w obrębie Hadle Kańczuckie gm. Jawornik Polski.



Miejsce i termin: 18.06.2019 r. o godz. 8:00 w Hadlach Kańczuckich w Wiejskim Domu Kultury.

Projekt ustalenia gleboznawczej klasyfikacji gruntów zostanie wyłożony do publicznego wglądu w okresie od dnia 09.07.2019 r. do dnia 26.07.2019 r. w godz. 8:00 - 14:00 w WDK w Hadlach Kańczuckich.

## Załączniki:

[Zawiadomienie - Hadle Kańczuckie, gm. Jawornik Polski](#)  520.75 KB

**Podmiot publikujący**                      **Starostwo Powiatowe w Przeworsku**

Wytworzył	Marek Markiewicz - Geodeta Powiatowy	2019-05-22	
Publikujący	Marek Nowak	2019-05-27 13:33	 
Modyfikacja	Marek Nowak	2019-05-27 13:40	

[Rejestr zmian](#)

[XML](#)

[Informacja - zmiana godzin otwarcia kasy w Starostwie Powiatowym w Przeworsku od 01.04.2019 r.](#)



**Informujemy, że od 1.04.2019 r. zmieniają się godziny otwarcia kasy**



**w Starostwie Powiatowym w Przeworsku:**

**Poniedziałek, Środa, Czwartek - 7:30 - 14:30**

**Wtorek - 7:30 - 16:30**

**Piątek - 7:30 - 13:00.**

**Podmiot publikujący**                      **Starostwo Powiatowe w Przeworsku**

Wytworzył	Starostwo Powiatowe w Przeworsku	2019-03-29	 
Publikujący	Marek Nowak	2019-03-29 14:29	

[Rejestr zmian](#)

[XML](#)

[Zawiadomienie o wszczęciu z urzędu postępowania w sprawie aktualizacji klasyfikacji gruntów w zakresie użytków gruntowych, w obrębie Łapajówka gm. Zarzecze oraz o miejscu i terminie wyłożenia do publicznego wglądu projektu ustalenia klasyfikacji](#)

Zawiadomienie o wszczęciu z urzędu postępowania w sprawie aktualizacji klasyfikacji gruntów w zakresie użytków gruntowych, w obrębie Łapajówka gm. Zarzecze.



Miejsce i termin: 8.04.2019 r, godz. 8:30 w Łapajówce w Domu Strażaka.

Projekt ustalenia gleboznawczej klasyfikacji gruntów zostanie wyłożony do publicznego wglądu w okresie od dnia 14.05.2019 r. do dnia 31.05.2019 r. w Domu Strażaka w Łapajówce.

## Załączniki:

[Zawiadomienie z dnia 18.03.2019 r. - aktualizacja klasyfikacji gruntów Łapajówka](#)  505.21 KB

**Podmiot publikujący**                      **Starostwo Powiatowe w Przeworsku**

Wytworzył	Marek Markiewicz - Geodeta Powiatowy	2019-03-20	
Publikujący	Marek Nowak	2019-03-20 10:57	 
Modyfikacja	Marek Nowak	2019-03-20 11:04	

[Rejestr zmian](#)

[XML](#)

[Informacja - zmiana godzin pracy Starostwa Powiatowego w Przeworsku od 01.04.2019 r.](#)

Zgodnie z Zarządzeniem Nr 11/2019 Starosty Przeworskiego w sprawie zmian w Regulaminie Pracy Starostwa Powiatowego w Przeworsku informujemy, że **od dnia 01.04.2019 r.** zostaną zmienione godziny pracy urzędu.





**Starostwo Powiatowe w Przeworsku** będzie pracować w następujących godzinach:

**poniedziałek - od godz. 7:30 - 15:30**

**wtorek - od godz. 7:30 - 17:00**

**środa - czwartek - od godz. 7:30 - 15:30**

**piątek - od godz. 7:30 - 14:00.**

<b>Podmiot publikujący</b>	<b>Starostwo Powiatowe w Przeworsku</b>		
Wytworzył	Starostwo Powiatowe w Przeworsku	2019-03-20	 
Publikujący	Marek Nowak	2019-03-20 13:32	 
Modyfikacja	Marek Nowak	2019-03-20 13:32	


[Rejestr zmian](#)





[XML](#)

[Zaproszenie do złożenia propozycji systemu do zarządzania obradami rady oraz rejestrowania, utrwalania i transmitowania obrad w celu ustalenia szacunkowej wartości zamówienia.](#)

Zaproszenie do złożenia propozycji systemu do zarządzania obradami rady oraz rejestrowania, utrwalania i transmitowania obrad w celu ustalenia szacunkowej wartości zamówienia.

## Załączniki:

[Zaproszenie do złożenia oferty na system do zarządzania obradami](#)  678.49 KB

<b>Podmiot publikujący</b>	<b>Starostwo Powiatowe w Przeworsku</b>		
Wytworzył	Jan Śliwa - Sekretarz Powiatu	2019-02-18	 
Publikujący	Marek Nowak	2019-02-18 14:18	 
Modyfikacja	Marek Nowak	2019-02-18 14:18	

[Rejestr zmian](#)





[XML](#)

[Zawiadomienie o zebraniu uczestników scalenia wsi Łapajówka gm. Zarzecze](#)

Zebranie odbędzie się **w dniu 5 marca 2019 r. (wtorek) w I terminie o godz. 16.45 i w II terminie o godz. 17.00** w Remizie OSP we wsi Łapajówka.

## Załączniki:

[Zawiadomienie o zebraniu uczestników scalenia wsi Łapajówka gm. Zarzecze](#)  297.87 KB

<b>Podmiot publikujący</b>	<b>Starostwo Powiatowe w Przeworsku</b>		
Wytworzył	Marek Markiewicz - Geodeta Powiatowy	2019-02-11	 
Publikujący	Marek Nowak	2019-02-11 12:25	 
Modyfikacja	Marek Nowak	2019-02-11 12:33	

[Rejestr zmian](#)





[XML](#)

[Obwieszczenie Starosty Przeworskiego z dnia 28.11.2018 r. o przyjęciu dokumentu wymagającego udziału społeczeństwa - Uproszczonego Planu Urządzenia Lasu na terenie Gminy Jawornik Polski i Kańczuga na okres od 1.01.2018 r. do 31.12.2027 r.](#)

Obwieszczenie Starosty Przeworskiego z dnia 28.11.2018 r. o przyjęciu dokumentu wymagającego udziału społeczeństwa - Uproszczonego Planu Urządzenia Lasu na terenie Gminy Jawornik Polski i Kańczuga na okres od 1.01.2018 r. do 31.12.2027 r.

## Załączniki:

[Obwieszczenie Starosty Przeworskiego z dnia 28.11.2018 r.](#)  345.48 KB

<b>Podmiot publikujący</b>	<b>Starostwo Powiatowe w Przeworsku</b>		
Wytworzył	Starostwo Powiatowe w Przeworsku	2018-11-27	 
Publikujący	Marek Nowak	2018-11-29 14:21	 
Modyfikacja	Marek Nowak	2018-11-29 14:22	

[Rejestr zmian](#)



[XML](#)

[Informacja o frekwencji sesyjnej radnych V Kadencji Rady Powiatu Przeworskiego](#)

W latach 2014-2018 odbyło się 30 posiedzeń Rady Powiatu Przeworskiego.

## Załączniki:

[Informacja o frekwencji sesyjnej radnych V Kadencji Rady Powiatu Przeworskiego](#)  223.89 KB

Podmiot publikujący	Starostwo Powiatowe w Przeworsku		
Wytworzył	Starostwo Powiatowe w Przeworsku	2018-09-17	
Publikujący	Marek Nowak	2018-09-17 10:56	 
Modyfikacja	Marek Nowak	2018-09-21 07:56	

[Rejestr zmian](#)

[XML](#)

[Obwieszczenie Starosty Przeworskiego z dnia 22 sierpnia 2018 r. w sprawie podziału Powiatu Przeworskiego na okręgi wyborcze](#)

### OBWIESZCZENIE

#### Starosty Przeworskiego



z dnia 22 sierpnia 2018 r.

Działając na podstawie art. 422 w związku art. 450 ustawy z dnia 5 stycznia 2011 r. - Kodeks wyborczy (Dz.U. z 2018 r., poz. 754 z późn. zm.), Rozporządzenia Prezesa Rady Ministrów z dnia 14 sierpnia 2018 r. w sprawie zarządzenia wyborów do rad gmin, rad powiatów, sejmików województw i rad dzielnic m. st. Warszawy oraz wyborów wójtów, burmistrzów i prezydentów miast (Dz.U. z 2018 r., poz. 1561) oraz Uchwały Nr XXIX/225/18 Rady Powiatu Przeworskiego z dnia 15 czerwca 2018 r. w sprawie podziału Powiatu Przeworskiego na okręgi wyborcze w wyborach do rady powiatu, podaje się do publicznej wiadomości informację o numerach i granicach okręgów wyborczych oraz liczbie radnych wybieranych w każdym okręgu wyborczym w wyborach do Rady Powiatu Przeworskiego zarządzonych na dzień 21 października 2018 r.

## Załączniki:

[Obwieszczenie Starosty Przeworskiego z dnia 22 sierpnia 2018 r.](#)  65.02 KB

więcej

Podmiot publikujący	Starostwo Powiatowe w Przeworsku		
Wytworzył	Starostwo Powiatowe w Przeworsku	2018-09-03	
Publikujący	Marek Nowak	2018-09-03 12:54	 
Modyfikacja	Marek Nowak	2018-09-03 12:54	


[Rejestr zmian](#)



[XML](#)

[Zaproszenie do złożenia propozycji systemu do zarządzania obradami rady oraz rejestrowania, utrwalania i transmitowania obrad w celu ustalenia szacunkowej wartości zamówienia](#)

Zaproszenie do złożenia propozycji systemu do zarządzania obradami rady oraz rejestrowania, utrwalania i transmitowania obrad w celu ustalenia szacunkowej wartości zamówienia

## Załączniki:

[Zaproszenie do złożenia propozycji systemu do zarządzania obradami rady oraz rejestrowania, utrwalania i transmitowania obrad w celu ustalenia szacunkowej wartości zamówienia](#)  225.78 KB

Podmiot publikujący	Starostwo Powiatowe w Przeworsku		
Wytworzył	Starostwo Powiatowe w Przeworsku	2018-07-30	
Publikujący	Marek Nowak	2018-07-30 10:21	 
Modyfikacja	Marek Nowak	2018-07-30 10:22	

[Rejestr zmian](#)

[XML](#)

[Decyzja Starosty Przeworskiego z dnia 29.05.2018 r. o ustaleniu gleboznawczej klasyfikacji gruntów w obrębie Paluchy \[181407\\_5.0006\], jednostka ewidencyjna Sieniawa](#)





## Ogłoszenia

Decyzja Starosty Przeworskiego z dnia 29.05.2018 r. o ustaleniu gleboznawczej klasyfikacji gruntów w obrębie Paluchy [181407\_5.0006], jednostka ewidencyjna Sieniawa na podstawie operatu technicznego z aktualizacji gleboznawczej klasyfikacji gruntów w związku z realizacją zadania "Modernizacja ewidencji gruntów i budynków oraz cyfryzacja zasobów w powiecie przeworskim w gminie Sieniawa"

## Załączniki:

[Decyzja obręb Paluchy, jednostka ewid. Sieniawa](#)  749.76 KB

### Podmiot publikujący Starostwo Powiatowe w Przeworsku

Wytworzył	Marek Markiewicz - Geodeta Powiatowy	2018-05-29		
Publikujący	Marek Nowak	2018-05-29 14:53		
Modyfikacja	Marek Nowak	2018-05-29 14:54		

[Rejestr zmian](#)

[XML](#)



[Decyzja Starosty Przeworskiego z dnia 29.05.2018 r. o ustaleniu gleboznawczej klasyfikacji gruntów w obrębie Czerwona Wola \[181407\\_5.0002\], jednostka ewidencyjna Sieniawa](#)

Decyzja Starosty Przeworskiego z dnia 29.05.2018 r. o ustaleniu gleboznawczej klasyfikacji gruntów w obrębie Czerwona Wola [181407\_5.0002], jednostka ewidencyjna Sieniawa na podstawie operatu technicznego z aktualizacji gleboznawczej klasyfikacji gruntów w związku z realizacją zadania "Modernizacja ewidencji gruntów i budynków oraz cyfryzacja zasobów w powiecie przeworskim w gminie Sieniawa"

## Załączniki:

[Decyzja obręb Czerwona Wola, jednostka ewid. Sieniawa](#)  700.77 KB

### Podmiot publikujący Starostwo Powiatowe w Przeworsku

Wytworzył	Marek Markiewicz - Geodeta Powiatowy	2018-05-29		
Publikujący	Marek Nowak	2018-05-29 14:46		
Modyfikacja	Marek Nowak	2018-05-29 14:51		


[Rejestr zmian](#)

[XML](#)



[Decyzja Starosty Przeworskiego z dnia 29.05.2018 r. o ustaleniu gleboznawczej klasyfikacji gruntów w obrębie Sieniawa \[181407\\_4.0010\], jednostka ewidencyjna Sieniawa - miasto](#)

Decyzja Starosty Przeworskiego z dnia 29.05.2018 r. o ustaleniu gleboznawczej klasyfikacji gruntów w obrębie Sieniawa [181407\_4.0010], jednostka ewidencyjna Sieniawa - miasto na podstawie operatu technicznego z aktualizacji gleboznawczej klasyfikacji gruntów w związku z realizacją zadania "Modernizacja ewidencji gruntów i budynków oraz cyfryzacja zasobów w powiecie przeworskim w gminie Sieniawa"

## Załączniki:

[Decyzja obręb Sieniawa, jednostka ewid. Sieniawa - miasto](#)  669.23 KB

### Podmiot publikujący Starostwo Powiatowe w Przeworsku

Wytworzył	Marek Markiewicz - Geodeta Powiatowy	2018-05-29		
Publikujący	Marek Nowak	2018-05-29 14:44		
Modyfikacja	Marek Nowak	2018-06-08 13:50		

[Rejestr zmian](#)

[XML](#)

[Decyzja Starosty Przeworskiego z dnia 29.05.2018 r. o ustaleniu gleboznawczej klasyfikacji gruntów w obrębie Leżachów \[181407\\_5.0005\], jednostka ewidencyjna Sieniawa](#)





Decyzja Starosty Przeworskiego z dnia 29.05.2018 r. o ustaleniu gleboznawczej klasyfikacji gruntów w obrębie Leżachów [181407\_5.0005], jednostka ewidencyjna Sieniawa na podstawie operatu technicznego z aktualizacji gleboznawczej klasyfikacji gruntów w związku z realizacją zadania "Modernizacja ewidencji gruntów i budynków oraz cyfryzacja zasobów w powiecie przeworskim w gminie Sieniawa"

## Ogłoszenia

## Załączniki:

[Decyzja obręb Leżachów, jednostka ewid. Sieniawa](#)  706.27 KB

### Podmiot publikujący Starostwo Powiatowe w Przeworsku

Wytworzył	Marek Markiewicz - Geodeta Powiatowy	2018-05-29		
Publikujący	Marek Nowak	2018-05-29 14:52		
Modyfikacja	Marek Nowak	2018-05-29 14:53		

[Rejestr zmian](#)

[XML](#)





[Decyzja Starosty Przeworskiego z dnia 25.04.2018 r. o ustaleniu gleboznawczej klasyfikacji gruntów w obrębie Majdan Sieniawski \[181402\\_2.0005\], jednostka ewidencyjna Adamówka](#)

Decyzja Starosty Przeworskiego z dnia 25.04.2018 r. o ustaleniu gleboznawczej klasyfikacji gruntów w obrębie Majdan Sieniawski [181402\_2.0005], jednostka ewidencyjna Adamówka na podstawie operatu technicznego z gleboznawczej klasyfikacji gruntów, sporządzonego w ramach projektu "ZSIN - Budowa Zintegrowanego Systemu Informacji o Nieruchomościach - Faza II"

## Załączniki:

[Decyzja obręb Majdan Sieniawski, jednostka ewid. Adamówka](#)  653.52 KB

### Podmiot publikujący Starostwo Powiatowe w Przeworsku

Wytworzył	Marek Markiewicz - Geodeta Powiatowy	2018-04-25		
Publikujący	Marek Nowak	2018-04-26 14:27		
Modyfikacja	Marek Nowak	2018-04-26 14:28		

[Rejestr zmian](#)

[XML](#)





[Decyzja Starosty Przeworskiego z dnia 06.04.2018 r. o ustaleniu gleboznawczej klasyfikacji gruntów w obrębie Pawłowa \[181402\\_2.0006\], jednostka ewidencyjna Adamówka](#)

Decyzja Starosty Przeworskiego z dnia 06.04.2018 r. o ustaleniu gleboznawczej klasyfikacji gruntów w obrębie Pawłowa [181402\_2.0006], jednostka ewidencyjna Adamówka na podstawie operatu technicznego z wykonania prac związanych z gleboznawczą klasyfikacją gruntów dla obrębów objętych modernizacją

## Załączniki:

[Decyzja obręb Pawłowa, jednostka ewid. Adamówka](#)  729.74 KB

### Podmiot publikujący Starostwo Powiatowe w Przeworsku

Wytworzył	Marek Markiewicz - Geodeta Powiatowy	2018-04-06		
Publikujący	Marek Nowak	2018-04-06 13:57		
Modyfikacja	Marek Nowak	2018-04-06 13:58		

[Rejestr zmian](#)

[rozwiń archiwum](#)

[zwiń archiwum](#)

[Przejdź do archiwum](#)