

**MAPA Z SYGNALIZACJĄ TERENÓW  
DO REKULTYWACJI, URZĄDZENIA DRÓG  
I KONSERWACJI ROWÓW**

Skala 1 : 5000





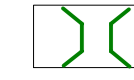


Obszar : Urzejuwice

Gmina : Przeworsk

Powiat : przeworski

Województwo : podkarpackie

**LEGENDA**

-  -drogi powiatowe i wojewódzkie
-  -drogi do urządzenia
-  -drogi gminne - istniejące utwardzone (asfalt lub kamień)
-  -teren do rekultywacji
-  -przepusty do wykonania w ramach zagospodarowania poscaleniowego
-  -ogrodzenie do przesunięcia w ramach zagospodarowania poscaleniowego
-  -rowy do przetarcia i urządzenia

