

[XML](#)

## [2021.10.15 - Rozeznanie cenowe rynku w celu oszacowania wartości planowanego zamówienia pn. „Dostawa serwera, macierzy dyskowej, oprogramowanie do wirtualizacji, oprogramowania systemu operacyjnego wraz z licencjami dostępowymi”](#)

Rozeznanie cenowe rynku w celu oszacowania wartości planowanego zamówienia pn.

„Dostawa serwera, macierzy dyskowej, oprogramowanie do wirtualizacji, oprogramowania systemu operacyjnego wraz z licencjami dostępowymi”



W razie dodatkowych pytań osobami do kontaktu są Pan Krzysztof Rzeczyca i Marek Markiewicz tel. 16 648 70 09, email: inf@powiatprzeworsk.pl

Prosimy o składanie wstępnej wyceny/kalkulacji kosztów drogą elektroniczną na adres starosta@powiatprzeworsk.pl do dnia 22 października 2021r. Wycena powinna zawierać zestawienie oferowanych urządzeń i oprogramowania z podaniem modelu i wersji, dokładny opis sprzętu, oprogramowania, kalkulację cenową dla każdej pozycji w kwocie netto + wartość VAT, prezentacje.

### Załączniki:

[Rozeznanie cenowe rynku](#)  230.57 KB

**Podmiot publikujący** Starostwo Powiatowe w Przeworsku

Wytworzył	Marek Markiewicz - Geodeta Powiatowy	2021-10-15	
Publikujący	Klaudia Krupa - Inspektor	2021-10-15 13:36	 
Modyfikacja	Klaudia Krupa - Inspektor	2021-10-15 13:58	

[Rejestr zmian](#)

[XML](#)

## [2021.09.29 - Zapytanie o szacunkową wycenę na - Opracowanie dokumentacji projektowej dla zadania pn. „modernizacji pasywnej infrastruktury teleinformatycznej i wykonanie instalacji systemu wizualizacji i nagłośnienia wraz z adaptacją akustyczną sali konferencyjnej Starostwa Powiatowego w Przeworsku](#)

W celu rozeznania rynku oraz oszacowania wartości planowanego do realizacji zamówienia zapraszam Państwa do przesłania wstępnej kalkulacji kosztów wykonania zadania pt.: „Opracowanie dokumentacji projektowej dla zadania pn. modernizacji pasywnej infrastruktury teleinformatycznej i wykonanie instalacji systemu wizualizacji i nagłośnienia wraz z adaptacją akustyczną sali konferencyjnej Starostwa Powiatowego w Przeworsku” i sprawowaniem nadzoru autorskiego oraz wsparciu Zamawiającego na etapie postępowania na roboty i w czasie wykonywania robót budowlanych.

W załączeniu do niniejszej wiadomości znajdują Państwo opis przedmiotu zamówienia.

Niniejsze zapytanie nie stanowi zapytania ofertowego w myśl przepisów ustawy - Prawo zamówień publicznych i służy wyłącznie rozeznaniu rynku.

Zainteresowane podmioty proszone są o przesłanie szacunkowej kalkulacji kosztów w możliwie najszybszym terminie.

Proszę przesłać szacunkową wycenę do dnia 04.10.2021r. na adres pocztowy zamowienia@powiatprzeworsk.pl . Wycena powinna zawierać kwotę netto oraz wartość VAT.

## Załączniki:

[Opis Przedmiotu Zamówienia.](#)  17.93  
KB

**Podmiot publikujący** Starostwo Powiatowe w Przeworsku

Wytworzył Piotr Sidor - Naczelnik Wydziału Gospodarczego i Zamówień Publicznych 2021-09-29

Publikujący Marek Nowak - Inspektor

2021-09-29 13:53



Modyfikacja

Marek Nowak - Inspektor

2021-09-29 13:53

[Rejestr zmian](#)

[XML](#)

## [2021.05.13 - zapytanie o szacunkową wycenę wykonania usługi pod nazwą: „Sporządzenie dokumentacji projektowo-wykonawczej na wykonanie zagospodarowania poscaleniowego realizowanego w ramach scaleń gruntów objętych Programem Rozwoju Obszarów Wiejskich na lata 2014 - 2020”](#)

Zapytanie o szacunkową wycenę

Działając na podstawie art. 28 z dnia 11 września 2019 r. Prawo zamówień publicznych (Dz. U. z 2019 r. poz. 2019 z późn. zm.) Zamawiający - Powiat Przeworski, zwraca się z zapytaniem o szacunkową wycenę wykonania usługi pod nazwą: **„Sporządzenie dokumentacji projektowo-wykonawczej na wykonanie zagospodarowania poscaleniowego realizowanego w ramach scaleń gruntów objętych Programem Rozwoju Obszarów Wiejskich na lata 2014 - 2020”**, określonej w Specyfikacji Istotnych Warunków Zamówienia jako **„Sporządzenie dokumentacji projektowo - wykonawczej na wykonanie zagospodarowania poscaleniowego realizowanego w ramach scalenia gruntów w obszarze wsi Mikulice-Wolica gmina Gać”**

- powierzchnia opracowania: **598,38 ha**

- szacowana wartość inwestycji: **5,0 mln zł**

Szacunkową wycenę proszę przesłać do dnia 18 maja 2021 r., na adres poczty elektronicznej

geodetapowiatowy@powiatprzeworsk.pl, pocztą lub osobiście na adres zamawiającego. Wycena powinna zawierać kwotę netto + wartość VAT.

W razie dodatkowych pytań proszę o kontakt z pracownikiem Wydziału Geodezji i Gospodarki Nieruchomościami - tel. 16 648 70 09 wew. 190.


## Załączniki:

[Mapa sieci dróg i rowów - Mikulice](#)  512.95  
KB

[Mapa sieci dróg i rowów - Wolica](#)  427.68  
KB

[Zapytanie Szacunkowe\\_Mikulice-Wolica.](#)  153.70  
KB

[wykaz dróg Mikulice.](#)  24.83  
KB

[wykaz dróg Wolica.](#)  25.61  
KB

[wykaz rowów Mikulice.](#)  21.65  
KB

[wykaz rowów Wolica.](#)



20.40  
KB

**Podmiot publikujący** Starostwo Powiatowe w Przeworsku

Wytworzył Marek Markiewicz - Geodeta Powiatowy 2021-05-12

Publikujący Klaudia Krupa - Inspektor 2021-05-13 09:23



Modyfikacja Klaudia Krupa - Inspektor 2021-05-13 09:27

[Rejestr zmian](#)

[XML](#)

## **2021.03.31 - zapytanie o szacunkową wycenę wykonania usługi pod nazwą: „Sporządzenie dokumentacji projektowo-wykonawczej na wykonanie zagospodarowania poscaleniowego realizowanego w ramach scaleń gruntów objętych Programem Rozwoju Obszarów Wiejskich na lata 2014 - 2020”**

### **Zapytanie o szacunkową wycenę**

Działając na podstawie art. 28 z dnia 11 września 2019 r. Prawo zamówień publicznych (Dz. U. z 2019 r. poz. 2019 z późn. zm.) Zamawiający - Powiat Przeworski, zwraca się z zapytaniem o szacunkową wycenę wykonania usługi pod nazwą: **„Sporządzenie dokumentacji projektowo-wykonawczej na wykonanie zagospodarowania poscaleniowego realizowanego w ramach scaleń gruntów objętych Programem Rozwoju Obszarów Wiejskich na lata 2014 - 2020”**, określonej w Specyfikacji Istotnych Warunków Zamówienia jako **„Sporządzenie dokumentacji projektowo - wykonawczej**

**na wykonanie zagospodarowania poscaleniowego realizowanego w ramach scalenia gruntów w obszarze wsi Maćkówka gmina Zarzeczce”**

- powierzchnia opracowania: **440 ha**

- szacowana wartość inwestycji: **3,8 mln zł**

Szacunkową wycenę proszę przesłać do dnia 15 marca 2021 r., na adres poczty elektronicznej

[geodetapowiatowy@powiatprzeworsk.pl](mailto:geodetapowiatowy@powiatprzeworsk.pl), pocztą lub osobiście na adres zamawiającego. Wycena powinna zawierać kwotę netto + wartość VAT.

W razie dodatkowych pytań proszę o kontakt z pracownikiem Wydziału Geodezji i Gospodarki Nieruchomościami - tel. 16 648 70 09 wew. 190.

## **Załączniki:**

[1. Wykaz dróg Maćkówka.](#)



14.78  
KB

[2. Wykaz prac związanych z zagospodarowaniem.](#)



12.72  
KB

[3. Wykaz rowów Maćkówka.](#)



12.83  
KB

[4. Mapa z sygnalizacją dróg - Maćkówka](#)



128.14  
KB

[Wzór umowy.](#)



66.91  
KB

[Zapytanie Szacunkowe.](#)



153.10  
KB

**Podmiot publikujący** Starostwo Powiatowe w Przeworsku

Wytworzył Marek Markiewicz - Geodeta Powiatowy 2021-03-31

Publikujący Marek Nowak - Inspektor 2021-03-31 11:07

Modyfikacja Marek Nowak - Inspektor 2021-03-31 11:08



[Rejestr zmian](#)

[XML](#)

## **2021.03.24 - Opracowanie dokumentacji projektowo-kosztorysowej dla zadania pn. „ Wykonanie robót budowlanych związanych z remontem wraz z przebudową wewnątrz - parter, I, II, III, IV piętra oraz rozbudową dachu”**

Zamówienie na:

**Opracowanie dokumentacji projektowo-kosztorysowej dla zadania pn. „ Wykonanie robót budowlanych związanych z remontem wraz z przebudową wewnątrz - parter, I, II, III, IV piętra oraz rozbudową dachu” w budynku administracyjnym Starostwa Powiatowego w Przeworsku przy ul. Jagiellońskiej 10**

Nr sprawy: GZ.272.4.2021

Tryb udzielanie zamówienia: Zamówienie udzielane jest w trybie podstawowym na podstawie art. 275 pkt 1 ustawy Pzp

**Adres strony internetowej prowadzonego postępowania:**

<https://powiatprzeworsk.logintrade.net/>

**Na tej stronie** w zakładce „POSTĘPOWANIA” w dalszej kolejności w zakładce „ZAMÓWIENIA PUBLICZNE” i pod nazwą postępowania wskazaną w tytule **zostało zamieszczone ogłoszenie o niniejszym zamówieniu oraz SWZ**. Na tej stronie udostępniane będą zmiany i wyjaśnienia treści SWZ oraz inne dokumenty zamówienia bezpośrednio związane z postępowaniem o udzielenie zamówienia.

Wykonawca składa ofertę za pośrednictwem Platformy Przetargowej

<https://powiatprzeworsk.logintrade.net/rejestracja/ustawowe.html>

**Podmiot publikujący** Starostwo Powiatowe w Przeworsku

Wytworzył Piotr Sidor - Naczelnik Wydziału Gospodarczego i Zamówień Publicznych 2021-03-24

Publikujący Marek Nowak - Inspektor 2021-03-24 13:02



[Rejestr zmian](#)

[XML](#)

## **2021.03.16 - Pełnienie funkcji inspektora nadzoru inwestorskiego dla zadania pn. Budowa boiska sportowego wielofunkcyjnego przy Zespole Szkół Zawodowych w Przeworsku**

Zamówienie na: **Pełnienie funkcji inspektora nadzoru inwestorskiego dla zadania pn. Budowa boiska sportowego wielofunkcyjnego przy Zespole Szkół Zawodowych w Przeworsku**

Nr sprawy: GZ.272.3.2021

Tryb udzielanie zamówienia: Zamówienie udzielane jest w trybie podstawowym na podstawie art. 275 pkt 1 ustawy Pzp

**Adres strony internetowej prowadzonego postępowania:**

<https://powiatprzeworsk.logintrade.net/>

**Na tej stronie udostępniane będą zmiany i wyjaśnienia treści SWZ oraz inne dokumenty zamówienia bezpośrednio związane z postępowaniem o udzielenie zamówienia.**

**Podmiot publikujący** Starostwo Powiatowe w Przeworsku

Wytworzył Piotr Sidor - Naczelnik Wydziału Gospodarczego i Zamówień Publicznych 2021-03-16



Publikujący Marek Nowak - Inspektor

2021-03-16 11:28

[Rejestr zmian](#)

[XML](#)

## **2021.03.08 - zapytanie o szacunkową wycenę na: Opracowanie projektu wykonawczego zagospodarowania poscaleniowego dla operacji: „Scalenie gruntów wsi Siennów, gm. Zarzecze” i „Scalenie gruntów wsi Hadle Kańczuckie, gm. Jawornik Polski”**

Szacunkową wycenę proszę przesłać do dnia **15 marca 2021 r.**, na adres poczty elektronicznej [geodetapowiatowy@powiatprzeworsk.pl](mailto:geodetapowiatowy@powiatprzeworsk.pl), pocztą lub osobiście na adres zamawiającego. Wycena powinna zawierać kwotę netto + wartość VAT.

W razie dodatkowych pytań proszę o kontakt z pracownikiem Wydziału Geodezji i Gospodarki Nieruchomościami – tel. 16 648 70 09 wew. 190.

### **Załączniki:**

[3 Wzór umowy.](#)  64.43 KB

[Zapytania szacunkow](#)  1.86 MB

[Zapytanie Szacunkowe.](#)  154.00 KB

**Podmiot publikujący** Starostwo Powiatowe w Przeworsku

Wytworzył Marek Markiewicz - Geodeta Powiatowy 2021-03-08

Publikujący Marek Nowak - Inspektor

2021-03-08 15:05



Modyfikacja Marek Nowak - Inspektor

2021-03-08 15:06

[Rejestr zmian](#)

[XML](#)

## **2021.02.22 - Wykonanie i dostawa tablic rejestracyjnych dla potrzeb Wydziału Komunikacji, Transportu i Dróg Starostwa Powiatowego w Przeworsku**

Zamówienie na: Wykonanie i dostawa tablic rejestracyjnych dla potrzeb Wydziału Komunikacji, Transportu i Dróg Starostwa Powiatowego w Przeworsku.

Nr sprawy: GZ.272.1.2021

Tryb udzielanie zamówienia: Zamówienie udzielane jest w trybie podstawowym na podstawie art. 275 pkt 1 ustawy Pzp

**Adres strony internetowej prowadzonego postępowania:**

<https://powiatprzeworsk.logintrade.net/>

Przedmiotowe postępowanie prowadzone jest **wyłącznie przy użyciu środków komunikacji elektronicznej, za pośrednictwem Platformy Zakupowej** na dedykowanej stronie Zamawiającego pod adresem <https://powiatprzeworsk.logintrade.net/> w zakładce „POSTĘPOWANIA” w dalszej kolejności w zakładce „ZAMÓWIENIA PUBLICZNE” i pod nazwą postępowania wskazaną w tytule .

**Podmiot publikujący** Starostwo Powiatowe w Przeworsku

Wytworzył Piotr Sidor - Naczelnik Wydziału Gospodarczego i Zamówień Publicznych 2021-02-22



Publikujący Marek Nowak - Inspektor

2021-02-22 12:09

[Rejestr zmian](#)

[XML](#)

## [2020.11.24 - Zapytanie ofertowe - Wybór instytucji finansowej zarządzającej i prowadzącej Pracownicze Plany Kapitałowe \(PPK\)](#)

Ofertę należy złożyć do dnia **03.12.2020 r. godz.15:30** w formie pisemnej w siedzibie: Powiat Przeworski ul. Jagiellońska 10 37-200 Przeworsk za pośrednictwem poczty elektronicznej (jako skan podpisanej oferty i załączników ) na adres:

**starosta@powiatprzeworsk.pl**

W tytule wiadomości /na kopercie proszę podać nazwę zapytania tj. **"Zapytanie ofertowe - Wybór instytucji finansowej prowadzącej i zarządzającej Pracowniczymi Planami Kapitałowymi"**.

Oferty otrzymane po terminie składania ofert zostaną pozostawione bez rozpatrzenia.

### Załączniki:

[Informacja o wyborze oferty](#)

315.47  
KB

[Wybór instytucji finansowej zarządzającej i prowadzącej Pracownicze Plany Kapitałowe \(PPK\)](#)

2.01 MB

[Wyjaśnienia, zmiana opisu przedmiotu zamówienia](#)

213.11  
KB

**Podmiot publikujący** Starostwo Powiatowe w Przeworsku

Wytworzył Jan Śliwa - Sekretarz Powiatu 2020-11-24



Publikujący Klaudia Krupa - Inspektor 2020-11-24 09:57

Modyfikacja Marek Nowak - Inspektor 2020-12-18 13:22

[Rejestr zmian](#)

[XML](#)

## [2020.10.22 - zapytanie o szacunkową wycenę na: „Cyfryzacja materiałów zasobu geodezyjnego i kartograficznego w powiecie przeworskim \(63mb\)”](#)

W razie dodatkowych pytań proszę o kontakt z pracownikiem Wydziału Geodezji i Gospodarki Nieruchomościami – tel. 16 648 70 09 wew. 190.

Szacunkową wycenę proszę przesłać do dnia **29 października 2020 r.**, na adres poczty elektronicznej [geodetapowiatowy@powiatprzeworsk.pl](mailto:geodetapowiatowy@powiatprzeworsk.pl) lub pocztą. Wycena powinna zawierać kwotę netto + wartość VAT.

Planowany termin wykonania zamówienia:



I etap (skanowanie min. 32 mb) – **do dnia 17.12.2020 r.**

II etap (pozostałe mb) – **do dnia 1.03.2021 r.**

## Załączniki:

[zapytanie o wycenę cyfryzacja materiałów zasobu.](#)  15.63  
KB

**Podmiot publikujący** Starostwo Powiatowe w Przeworsku

Wytworzył	Marek Markiewicz - Geodeta Powiatowy	2020-10-22	
Publikujący	Marek Nowak - Inspektor	2020-10-22 12:20	 
Modyfikacja	Marek Nowak - Inspektor	2020-10-27 11:14	

[Rejestr zmian](#)

[XML](#)

## [2020.06.23 - zapytanie o szacunkową wycenę na: Pełnienie nadzoru inwestorskiego dla operacji „Scalenie gruntów wsi Urzejowice gm. Przeworsk na obszarze 1023,39 ha”](#)

Szacunkową wycenę proszę przesłać do dnia **26 czerwca 2020 r.**, na adres poczty elektronicznej [geodetapowiatowy@powiatprzeworsk.pl](mailto:geodetapowiatowy@powiatprzeworsk.pl), lub pocztą. Wycena powinna zawierać kwotę netto + wartość VAT.

## Załączniki:

[Pismo zapytanie nadzór Urzejowice.](#)  151.77  
KB



[zał. 1 Orientacja Urzejowice](#)  32.83  
MB

[zał. 2 Wykaz dróg.](#)  23.09  
KB

[zał. 3 Wykaz prac rekultywacyjnych.](#)  17.16  
KB

[zał. 4 Wykaz rowów melioracyjnych.](#)  15.62  
KB

**Podmiot publikujący** Starostwo Powiatowe w Przeworsku

Wytworzył	Marek Markiewicz - Geodeta Powiatowy	2020-06-23	
Publikujący	Marek Nowak - Inspektor	2020-06-23 12:06	 
Modyfikacja	Marek Nowak - Inspektor	2020-06-23 15:43	






[Rejestr zmian](#)

[XML](#)



## [2020.06.23 - zapytanie o szacunkową wycenę na: Pełnienie nadzoru inwestorskiego dla operacji „Scalenie gruntów wsi Łapajówka, gm. Zarzecze” - na obszarze 242,65 ha](#)

Szacunkową wycenę proszę przesłać do dnia **26 czerwca 2020 r.**, na adres poczty elektronicznej [geodetapowiatowy@powiatprzeworsk.pl](mailto:geodetapowiatowy@powiatprzeworsk.pl), lub pocztą. Wycena powinna zawierać kwotę netto + wartość VAT.

## Załączniki:

<a href="#">zapytanie nadzór Łapajówka.</a>		152.04 KB
<a href="#">zał. 1 Orientacja Łapajówka</a>		360.44 KB
<a href="#">zał. 2 Wykaz dróg.</a>		13.93 KB
<a href="#">zał. 3 Wykaz rowów melioracyjnych.</a>		15.75 KB
<a href="#">zał. 4 Wykaz prac rekultywacyjnych.</a>		14.02 KB

**Podmiot publikujący** Starostwo Powiatowe w Przeworsku

Wytworzył	Marek Markiewicz - Geodeta Powiatowy	2020-06-23		
Publikujący	Marek Nowak - Inspektor	2020-06-23 15:42		
Modyfikacja	Marek Nowak - Inspektor	2020-06-23 15:44		



[Rejestr zmian](#)

[XML](#)



## [2019.12.10 - zapytanie o szacunkową wycenę na: Opracowanie projektu wykonawczego zagospodarowania poscaleniowego dla operacji „Scalenie gruntów wsi Łapajówka, gm. Zarzecze” - na obszarze 242,65 ha](#)

Szacunkową wycenę proszę przesłać do dnia **13 grudnia 2019 r.**, na adres poczty elektronicznej [geodetapowiatowy@powiatprzeworsk.pl](mailto:geodetapowiatowy@powiatprzeworsk.pl), pocztą lub osobiście na adres zamawiającego. Wycena powinna zawierać kwotę netto + wartość VAT.

## Załączniki:

<a href="#">zapytanie projekt Łapajówka.</a>		148.86 KB
<a href="#">Łapajówka - Mapa zagospodarowania poscaleniowego</a>		306.55 KB

**Podmiot publikujący** Starostwo Powiatowe w Przeworsku

Wytworzył	Marek Markiewicz - Geodeta Powiatowy	2019-12-10		
Publikujący	Marek Nowak - Inspektor	2019-12-10 15:45		
Modyfikacja	Marek Nowak - Inspektor	2019-12-10 15:46		

[Rejestr zmian](#)

[XML](#)


## [2019.11.15 - zapytanie o szacunkową wycenę na: Opracowanie projektu wykonawczego zagospodarowania poscaleniowego dla operacji „Scalenie gruntów wsi Urzejowice, gm. Przeworsk na](#)



## obszarze 1023,39 ha”



Szacunkową wycenę proszę przesłać do dnia **19 listopada 2019 r.**, na adres poczty elektronicznej [geodetapowiatowy@powiatprzeworsk.pl](mailto:geodetapowiatowy@powiatprzeworsk.pl), pocztą lub osobiście na adres zamawiającego. Wycena powinna zawierać kwotę netto + wartość VAT.

### Załączniki:

[MAPA Z SYGNALIZACJĄ TERENÓW DO REKULTYWACJI, URZĄDZENIA DRÓG I KONSERWACJI ROWÓW](#)  263.67 KB

[zapytanie projekt Urzejowice.](#)  148.20 KB

**Podmiot publikujący** Starostwo Powiatowe w Przeworsku

Wytworzył	Marek Markiewicz - Geodeta Powiatowy	2019-11-15	
Publikujący	Marek Nowak - Inspektor	2019-11-15 12:26	 
Modyfikacja	Marek Nowak - Inspektor	2019-11-15 12:28	








[Rejestr zmian](#)

[XML](#)

## 2019.10.09 - zapytanie o szacunkową wycenę na pełnienie nadzoru inwestorskiego nad realizacją prac zagospodarowania poscaleniowego na zadaniu „Budowa lub przebudowa dróg transportu rolnego, renowacja rowów melioracyjnych i rekultywacja gruntów” dla projektu: „Scalenie gruntów wsi Rączyna gm. Kańczu



Szacunkową wycenę proszę przesłać do dnia **16 października 2019 r.**, na adres poczty elektronicznej [geodetapowiatowy@powiatprzeworsk.pl](mailto:geodetapowiatowy@powiatprzeworsk.pl), pocztą lub osobiście na adres zamawiającego. Wycena powinna zawierać kwotę netto + wartość VAT. Przewidywany termin zakończenia zamówienia do czasu zakończenia robót budowlanych.

### Załączniki:

<a href="#">Mapa dróg RĄCZYNA (1)</a>	 1.24 MB
<a href="#">Mapa rekultywacji RĄCZYNA</a>	 933.27 KB
<a href="#">Załącznik nr 1 A wykaz dróg.</a>	 27.18 KB
<a href="#">Załącznik nr 1 C- Wykaz prac rekultywacyjnych.</a>	 18.42 KB
<a href="#">Załącznik nr 1B Wykaz rowów.</a>	 16.80 KB
<a href="#">Załącznik nr 1D warunki objęcia w posiadanie.</a>	 15.60 KB
<a href="#">zapytanie nadzór Rączyna.</a>	 151.16 KB

więcej

**Podmiot publikujący** Starostwo Powiatowe w Przeworsku

Wytworzył	Marek Markiewicz - Geodeta Powiatowy	2019-10-09	 
Publikujący	Klaudia Krupa - Inspektor	2019-10-09 12:33	
Modyfikacja	Klaudia Krupa - Inspektor	2019-10-09 12:39	

[Rejestr zmian](#)


[XML](#)

## [2019.08.08 - zapytanie o szacunkową wycenę na: Opracowanie projektu wykonawczego zagospodarowania poscaleniowego dla operacji Scalenie gruntów wsi Siedlecza gm. Kańczuga na obszarze 738,89 ha](#)


Szacunkową wycenę proszę przesłać niezwłocznie, na adres poczty elektronicznej [ajedrzejec@powiatprzeworsk.pl](mailto:ajedrzejec@powiatprzeworsk.pl), pocztą lub osobiście na adres zamawiającego. Wycena powinna zawierać kwotę netto + wartość VAT.  
Proponowany termin wykonania usługi 15 stycznia 2020 r.

### Załączniki:


[Mapa urządzenia dróg i rowów oraz rekultywacji gruntów](#)

 625.46  
KB


[zapytanie projekt Siedlecza.](#)

 147.42  
KB


[załącznik nr 1 Wykaz nowoprojektowanych dróg oraz istniejących do modernizacji w procesie zagospodarowania poscaleniowego.](#)

 25.02  
KB


[załącznik nr 2 Wykaz rowów melioracyjnych przeznaczonych do korekty ich przebiegu oraz poprawa parametrów technicznych w procesie zagospodarowania poscaleniowego..](#)

 13.86  
KB



[załącznik nr 3 Wykaz prac rekultywacyjnych w procesie zagospodarowania poscaleniowego.](#)

 16.89  
KB

[załącznik nr 4 Protokół w sprawie zasad objęcia w posiadanie gruntów.](#)

 14.42  
KB

**Podmiot publikujący** Starostwo Powiatowe w Przeworsku

Wytworzył	Starostwo Powiatowe w Przeworsku	2019-08-08	 
Publikujący	Marek Nowak - Inspektor	2019-08-08 11:27	
Modyfikacja	Marek Nowak - Inspektor	2019-08-08 11:29	

[Rejestr zmian](#)

[XML](#)

## [2019.07.31 - zapytanie o szacunkową wycenę na: Pełnienie nadzoru inwestorskiego dla operacji Scalenie gruntów wsi Chałupki i Gorliczyna „Szewnia” na obszarze 145,08 ha](#)

Szacunkową wycenę proszę przesłać do dnia **7 sierpnia 2019 r.**, na adres poczty elektronicznej [ajedrzejec@powiatprzeworsk.pl](mailto:ajedrzejec@powiatprzeworsk.pl), pocztą lub osobiście na adres zamawiającego.  
Wycena powinna zawierać kwotę netto + wartość VAT.

## Załączniki:

[Chałupki](#)  7.18 MB

[zapytanie - nadzór Chałupki i Gorliczyna.](#)  147.56 KB

**Podmiot publikujący** Starostwo Powiatowe w Przeworsku

Wytworzył Starostwo Powiatowe w Przeworsku 2019-07-31

Publikujący Marek Nowak - Inspektor 2019-07-31 13:06  

Modyfikacja Marek Nowak - Inspektor 2019-07-31 13:07

[Rejestr zmian](#)

[XML](#)

## [2019.04.15 - zapytanie o szacunkową wycenę dot. zadania pn. „Założenie i modernizacja szczegółowej osnowy poziomej 3 klasy dla Powiatu Przeworskiego”](#)

Wycenę realizacji zadania proszę przesłać na adres e-mail: [geodetapowiatowy@powiatprzeworsk.pl](mailto:geodetapowiatowy@powiatprzeworsk.pl) w terminie do dnia 19 kwietnia 2019 r. do godziny 15:00.

## Załączniki:

[Zapytanie o cenę.](#)  16.52 KB

[Załącznik nr 1-Warunki Techniczne-Osnowa.](#)  30.39 KB

**Podmiot publikujący** Starostwo Powiatowe w Przeworsku

Wytworzył Marek Markiewicz - Geodeta Powiatowy 2019-04-15

Publikujący Marek Nowak - Inspektor 2019-04-15 15:08  

Modyfikacja Marek Nowak - Inspektor 2019-04-15 15:09

[Rejestr zmian](#)

[XML](#)

## [2019.04.15 - zapytanie o szacunkową wycenę dot. zadania "Scalenie gruntów wsi Rączyna"](#)

Wycenę realizacji zadania proszę przesłać na adres e-mail: [geodetapowiatowy@powiatprzeworsk.pl](mailto:geodetapowiatowy@powiatprzeworsk.pl) w terminie do dnia 19 kwietnia 2019 r. do godziny 15:00.

## Załączniki:

[Mapa dróg RĄCZYNA](#)  1.24 MB

[Mapa rekultywacji RĄCZYNA](#)  933.27 KB

[Załącznik nr 1 wykaz dróg.](#)  27.13 KB

[Załącznik nr 2 Wykaz rowów.](#)  16.77 KB



[Załącznik nr 3 Wykaz prac rekultywacyjnych.](#)  18.40 KB

Zamówienia publiczne

[Załącznik nr 4 warunki objęcia w posiadanie.](#)  15.53  
KB

[zapytanie projekt i nadzór Rączyna.](#)  148.55  
KB

**Podmiot publikujący** Starostwo Powiatowe w Przeworsku

Wytworzył	Marek Markiewicz - Geodeta Powiatowy	2019-04-15	 
Publikujący	Marek Nowak - Inspektor	2019-04-15 15:05	
Modyfikacja	Marek Nowak - Inspektor	2019-04-16 09:13	

[Rejestr zmian](#)

[XML](#)

## [2019.04.15 - zapytanie o szacunkową wycenę dot. zadania "Scalenie gruntów wsi Chałupki i Gorliczyna Szewnia"](#)

Wycenę realizacji zadania proszę przesłać na adres e-mail: [geodetapowiatowy@powiatprzeworsk.pl](mailto:geodetapowiatowy@powiatprzeworsk.pl) w terminie do dnia 19 kwietnia 2019 r. do godziny 15:00.

### Załączniki:

[Mapa sieci dróg i rowów Chałupki](#)  523.07  
KB

[Załącznik nr 1 wykaz dróg.](#)  16.54  
KB



[Załącznik nr 2 wykaz rowów.](#)  15.79  
KB

[Załącznik nr 3 Wykaz rekultywacji.](#)  13.34  
KB

[Załącznik nr 4 Warunki objęcia w posiadanie.](#)  14.85  
KB

[zapytanie projekt i nadzór Chałupki.](#)  148.63  
KB

**Podmiot publikujący** Starostwo Powiatowe w Przeworsku

Wytworzył	Marek Markiewicz - Geodeta Powiatowy	2019-04-15	 
Publikujący	Marek Nowak - Inspektor	2019-04-15 15:06	
Modyfikacja	Marek Nowak - Inspektor	2019-04-16 09:13	

[Rejestr zmian](#)

[XML](#)



## [Klauzula informacyjna o przetwarzaniu danych osobowych - PZD w Przeworsku](#)

Klauzula informacyjna o przetwarzaniu danych osobowych - Powiatowy Zarząd Dróg w Przeworsku

### Załączniki:

[Klauzula informacyjna o przetwarzaniu danych osobowych - PZD w Przeworsku](#)  142.14  
KB

Zamówienia publiczne

<b>Podmiot publikujący</b>	Powiatowy Zarząd Dróg w Przeworsku		
Wytworzył	Powiatowy Zarząd Dróg w Przeworsku	2018-06-08	 
Publikujący	Marek Nowak - Inspektor	2018-06-08 15:00	
Modyfikacja	Marek Nowak - Inspektor	2018-06-08 15:00	

[Rejestr zmian](#)



[XML](#)

## [INSTRUKCJA - udzielania zamówień nie przekraczającej kwoty 30 000 euro](#)

**Instrukcja**  
**w sprawie wydatkowania środków publicznych z budżetu Powiatu Przeworskiego**  
**na zadania, o których mowa w art. 4 pkt 8 ustawy z dnia 29 stycznia 2004r.**  
**Prawo zamówień publicznych (tekst jednolity Dz. U. 2013r. poz. 907 z późn. zm.)**

### Załączniki:

[INSTRUKCJA - udzielania zamówień nie przekraczającej kwoty 30 000 euro](#)  130.50 KB

<b>Podmiot publikujący</b>	Starostwo Powiatowe w Przeworsku		
Wytworzył	Justyna Pakosz - Kierownik	2017-02-03	 
Publikujący	Marek Nowak - Inspektor	2017-02-03 10:07	
Modyfikacja	Marek Nowak - Inspektor	2017-02-03 10:07	

[Rejestr zmian](#)

rozwiń archiwum

zwiń archiwum