

[XML](#)

Zawiadomienie o ustaleniu przebiegu granic działki ewidencyjnej / wyznaczeniu punktów granicznych działek ewidencyjnych nr 1762, 1763 położonych w Sieteszy z działkami sąsiednimi

Zawiadamiamy, że w dniu 18.11.2021 r. o godz. 11:00 w Sieteszy, na terenie działek 1762, 1763 zostaną podjęte czynności związane z wyznaczeniem punktów granicznych uprzednio ujawnionych w ewidencji gruntów i budynków / ustaleniem przebiegu granic działek ewidencyjnych nr 1762, 1763 położonych w Sieteszy z działkami sąsiednimi 1756, 1757, 1760, 1764, 1765.



Spotkanie zainteresowanych nastąpi na gruncie w/w działek.

Załączniki:

[działki nr 1762, 1763 położone w Sieteszy z działkami sąsiednimi](#)  56.50 KB

Podmiot publikujący Starostwo Powiatowe w Przeworsku

Wytworzył Starostwo Powiatowe w Przeworsku 2021-10-21

Publikujący Marek Nowak - Inspektor 2021-10-25 15:28  

Modyfikacja Marek Nowak - Inspektor 2021-10-25 15:29

[Rejestr zmian](#)

[XML](#)

Zawiadomienie o ustaleniu granic działek ewidencyjnych / wyznaczeniu punktów granicznych nieruchomości oznaczonych w ewidencji gruntów i budynków jako działki: nr 1410, 1411/2 z działkami przyległymi położonymi w miejscowości Gać

Zawiadamiamy, że w dniu 18.11.2021 r. o godzinie 9.00 odbędzie się ustalenie granic / wyznaczenie punktów granicznych nieruchomości oznaczonych w ewidencji gruntów i budynków jako działki: nr 1410, 1411/2 z działkami przyległymi: 1411/1, 1412, 1409, 1498, 1415 położonymi w miejscowości Gać.



W związku z powyższym zapraszamy do przybycia właścicieli, użytkowników wieczystych oraz władających w/w działkami w charakterze zainteresowanych.

Załączniki:

[działki nr 1410, 1411_2 z działkami przyległymi położonymi w miejscowości Gać](#)  326.50 KB

Podmiot publikujący Starostwo Powiatowe w Przeworsku

Wytworzył Starostwo Powiatowe w Przeworsku 2021-10-20

Publikujący Marek Nowak - Inspektor 2021-10-21 15:06  

Modyfikacja Marek Nowak - Inspektor 2021-10-21 15:07

[Rejestr zmian](#)

[XML](#)

[Zawiadomienie o ustaleniu granic działek ewidencyjnych / wyznaczeniu punktów granicznych nieruchomości oznaczonych w ewidencji gruntów i budynków jako działki: nr 779, 780 z działkami przyległymi położonymi w miejscowości Ostrów](#)

Zawiadamiamy, że w dniu 09.11.2021 r. o godzinie 14.00 odbędzie się ustalenie granic / wyznaczenie punktów granicznych nieruchomości oznaczonych w ewidencji gruntów i budynków jako działki: nr 779, 780 z działkami przyległymi: 224, 778, 786, 781, 859 położonymi w miejscowości Ostrów.



W związku z powyższym zapraszamy do przybycia właścicieli, użytkowników wieczystych oraz władających w/w działkami w charakterze zainteresowanych.

Załączniki:

[działki nr 779, 780 z działkami przyległymi położonymi w miejscowości Ostrów](#)  321.79 KB

Podmiot publikujący Starostwo Powiatowe w Przeworsku

Wytworzył Starostwo Powiatowe w Przeworsku 2021-10-20

Publikujący Marek Nowak - Inspektor 2021-10-21 15:10  

Modyfikacja Marek Nowak - Inspektor 2021-10-21 15:12

[Rejestr zmian](#)

[XML](#)

[Zawiadomienie o ustaleniu granic działek ewidencyjnych / wyznaczeniu punktów granicznych nieruchomości oznaczonych w ewidencji gruntów i budynków jako działki: nr 2013, 2014, 2015, 2017, 2018 z działkami przyległymi położonymi w miejscowości Gać](#)

Zawiadamiamy, że w dniu 09.11.2021 r. o godzinie 11.30 odbędzie się ustalenie granic / wyznaczenie punktów granicznych nieruchomości oznaczonych w ewidencji gruntów i budynków jako działki: nr 2013, 2014, 2015, 2017, 2018 z działkami przyległymi: 2019, 2012/5, 2012/3, 2009/6, 2009/7, 1765, 2016 położonymi w miejscowości Gać.



W związku z powyższym zapraszamy do przybycia właścicieli, użytkowników wieczystych oraz władających w/w działkami w charakterze zainteresowanych.

Załączniki:

[działki nr 2013, 2014, 2015, 2017, 2018 z działkami przyległymi położonymi w miejscowości Gać](#)  328.17 KB

Podmiot publikujący Starostwo Powiatowe w Przeworsku

Wytworzył Starostwo Powiatowe w Przeworsku 2021-10-13

Publikujący Marek Nowak - Inspektor 2021-10-21 15:14  

Modyfikacja Marek Nowak - Inspektor 2021-10-21 15:15

[Rejestr zmian](#)

[XML](#)

Zawiadomienie o ustaleniu przebiegu granic działki ewidencyjnej nr 1108 położonej w Sieteszy z działkami sąsiednimi

Zawiadamiamy, że w dniu 05.11.2021 r. o godz. 11.00 w Sieteszy, na terenie działki 1108 zostaną podjęte czynności związane z ustaleniem przebiegu granic działki ewidencyjnej nr 1108 (KW PR 1 R/00027180/1) położonej w Sieteszy z działkami sąsiednimi 1107/2, 1109, 1110, 1115.



Spotkanie zainteresowanych nastąpi na gruncie w/w działek.

Załączniki:

[działka nr 1108 położona w Sieteszy z działkami sąsiednimi](#)  352.69 KB

Podmiot publikujący Starostwo Powiatowe w Przeworsku

Wytworzył Starostwo Powiatowe w Przeworsku 2021-10-07

Publikujący Marek Nowak - Inspektor 2021-10-11 15:09  

Modyfikacja Marek Nowak - Inspektor 2021-10-11 15:10

[Rejestr zmian](#)

[XML](#)

Zawiadomienie o terminie i miejscu ustalenia / wznowienia / wyznaczenia granic nieruchomości oznaczonych w ewidencji gruntów i budynków jako działka 111 z działkami przyległymi położonymi w miejscowości Głogowiec oraz działkami oraz działkami przyległymi położonymi w miejscowości Dębno.

Zawiadamiamy, że w dniu 28.10.2021 r. (czwartek) o godz. 10.00 odbędzie się ustalenie/wznowienie/wyznaczenie granic nieruchomości oznaczonych w ewidencji gruntów i budynków jako działka 111 z działkami przyległymi nr 107,132,134,113,112,747, 110/1 położonymi w miejscowości Głogowiec oraz działkami przyległymi nr: 961,970,971 położonymi w miejscowości Dębno, gmina Leżajsk.



W związku z tym zapraszamy Pana (Panią) do przybycia na działkę 111 w dniu 28.10.2021 r. (Czwartek) na godz. 10.00 w charakterze osoby zainteresowanej.

Załączniki:

[działka nr 111 z działkami przyległymi położonymi w miejscowości Głogowiec](#)  51.13 KB

Podmiot publikujący Starostwo Powiatowe w Przeworsku

Wytworzył Starostwo Powiatowe w Przeworsku 2021-09-27

Publikujący Klaudia Krupa - Inspektor 2021-10-13 23:59  

Modyfikacja Klaudia Krupa - Inspektor 2021-09-28 15:49

[Rejestr zmian](#)

[XML](#)

[Zawiadomienie o ustaleniu i przyjęciu granic nieruchomości podlegającej podziałowi oznaczonej jako działka nr 2221/2 z działkami przyległymi nr: 2223, 2224, 2230/6, 2228, 2227/1, 2227/2, 2220/2, 4189 położonymi w miejscowości Gniewczyna Łańcucka](#)



Zawiadamiamy, że w dniu 28.10.2021 r. o godzinie 9:00 odbędzie się ustalenie i przyjęcie granic nieruchomości podlegającej podziałowi oznaczonej w ewidencji gruntów i budynków jako działka nr 2221/2 z działkami przyległymi nr: 2223, 2224, 2230/6, 2228, 2227/1, 2227/2, 2220/2, 4189 położonymi w miejscowości Gniewczyna Łańcucka.

W związku z powyższym zapraszamy do przybycia właścicieli, użytkowników wieczystych oraz władających w/w działkami w charakterze zainteresowanych.

Załączniki:

[działka nr 2221_2 z działkami przyległymi położonymi w miejscowości Gniewczyna Łańcucka](#)  366.18 KB

Podmiot publikujący Starostwo Powiatowe w Przeworsku

Wytworzył	Starostwo Powiatowe w Przeworsku	2021-09-20	
Publikujący	Marek Nowak - Inspektor	2021-10-11 15:23	 
Modyfikacja	Marek Nowak - Inspektor	2021-10-11 15:27	

[Rejestr zmian](#)

[XML](#)

[Zawiadomienie o ustaleniu i przyjęciu granic nieruchomości podlegającej podziałowi oznaczonej jako działka nr 11 z działkami przyległymi nr: 1545 położonej w miejscowości Przeworsk \(obr. nr 1 Przeworsk\), 12, 13/6, 13/5, 13/4, 13/3, 10/2 położonymi w miejscowości Rozbórz](#)



Zawiadamiamy, że w dniu 28.10.2021 r. o godzinie 12:00 odbędzie się ustalenie i przyjęcie granic nieruchomości podlegającej podziałowi oznaczonej w ewidencji gruntów i budynków jako działka nr 11 z działkami przyległymi nr: 1545 położonej w miejscowości Przeworsk (obr. nr 1 Przeworsk), 12, 13/6, 13/5, 13/4, 13/3, 10/2 położonymi w miejscowości Rozbórz.

W związku z powyższym zapraszamy do przybycia właścicieli, użytkowników wieczystych oraz władających w/w działkami w charakterze zainteresowanych.

Załączniki:

[działka nr 11 z działkami przyległymi w m. Rozbórz i Przeworsk](#)  1.98 MB

Podmiot publikujący Starostwo Powiatowe w Przeworsku

Wytworzył	Starostwo Powiatowe w Przeworsku	2021-09-20	
Publikujący	Marek Nowak - Inspektor	2021-10-11 15:17	 
Modyfikacja	Marek Nowak - Inspektor	2021-10-11 15:21	

[Rejestr zmian](#)

rozwiń archiwum

Zawiadomienia
zwiń archiwum

Zawiadomienia