







[XML](#)

2019.04.15 - zapytanie o szacunkową wycenę dot. zadania "Scalenie gruntów wsi Chałupki i Gorliczyna Szewnia"

Wycenę realizacji zadania proszę przesłać na adres e-mail: geodetapowiatowy@powiatprzeworsk.pl w terminie do dnia 19 kwietnia 2019 r. do godziny 15:00.

Załączniki:

Nazwa pliku	Typ pliku	Rozmiar
Mapa sieci dróg i rowów Chałupki	 PDF	523.07 KB
Załącznik nr 1 wykaz dróg.	 PDF	16.54 KB
Załącznik nr 2 wykaz rowów.	 PDF	15.79 KB
Załącznik nr 3 Wykaz rekultywacji.	 PDF	13.34 KB
Załącznik nr 4 Warunki objęcia w posiadanie.	 PDF	14.85 KB
zapytanie projekt i nadzór Chałupki.	 PDF	148.63 KB

Podmiot publikujący Starostwo Powiatowe w Przeworsku

Wytworzył	Marek Markiewicz - Geodeta Powiatowy	2019-04-15
Publikujący	Marek Nowak - Inspektor	2019-04-15 15:06
Modyfikacja	Marek Nowak - Inspektor	2019-04-16 09:13