








[XML](#)

2019.04.15 - zapytanie o szacunkową wycenę dot. zadania "Scalenie gruntów wsi Rączyna"

Wycenę realizacji zadania proszę przesłać na adres e-mail: geodetapowiatowy@powiatprzeworsk.pl w terminie do dnia 19 kwietnia 2019 r. do godziny 15:00.

Załączniki:

Nazwa pliku	Typ pliku	Rozmiar
Mapa dróg RA CZYNA	 PDF	1.24 MB
Mapa rekultywacji RA CZYNA	 PDF	933.27 KB
Załącznik nr 1 wykaz dróg.	 Image	27.13 KB
Załącznik nr 2 Wykaz rowów.	 Image	16.77 KB
Załącznik nr 3 Wykaz prac rekultywacyjnych.	 Image	18.40 KB
Załącznik nr 4 warunki objęcia w posiadanie.	 Image	15.53 KB
zapytanie projekt i nadzór Rączyna.	 Image	148.55 KB

Podmiot publikujący Starostwo Powiatowe w Przeworsku

Wytworzył	Marek Markiewicz - Geodeta Powiatowy	2019-04-15
Publikujący	Marek Nowak - Inspektor	2019-04-15 15:05
Modyfikacja	Marek Nowak - Inspektor	2019-04-16 09:13