




[XML](#)

2019.08.08 - zapytanie o szacunkową wycenę na: Opracowanie projektu wykonawczego zagospodarowania poscaleniowego dla operacji Scalenie gruntów wsi Siedleczka gm. Kańczuga na obszarze 738,89 ha

Szacunkową wycenę proszę przesłać niezwłocznie, na adres poczty elektronicznej ajedrzejec@powiatprzeworsk.pl, pocztą lub osobiście na adres zamawiającego. Wycena powinna zawierać kwotę netto + wartość VAT.
Proponowany termin wykonania usługi 15 stycznia 2020 r.

Załączniki:

Nazwa pliku	Typ pliku	Rozmiar
Mapa urządzenia dróg i rowów oraz rekultywacji gruntów		625.46 KB
zapytanie projekt Siedleczka.		147.42 KB
załącznik nr 1 Wykaz nowoprojektowanych dróg oraz istniejących do modernizacji w procesie zagospodarowania poscaleniowego.		25.02 KB
załącznik nr 2 Wykaz rowów melioracyjnych przeznaczonych do korekty ich przebiegu oraz poprawa parametrów technicznych w procesie zagospodarowania poscaleniowego..		13.86 KB
załącznik nr 3 Wykaz prac rekultywacyjnych w procesie zagospodarowania poscaleniowego.		16.89 KB
załącznik nr 4 Protokół w sprawie zasad objęcia w posiadanie gruntów.		14.42 KB

Podmiot publikujący Starostwo Powiatowe w Przeworsku

Wytworzył	Starostwo Powiatowe w Przeworsku	2019-08-08
Publikujący	Marek Nowak - Inspektor	2019-08-08 11:27
Modyfikacja	Marek Nowak - Inspektor	2019-08-08 11:29