

[XML](#)








2019.10.09 - zapytanie o szacunkową wycenę na pełnienie nadzoru inwestorskiego nad realizacją prac zagospodarowania poscaleniowego na zadaniu „Budowa lub przebudowa dróg transportu rolnego, renowacja rowów melioracyjnych i rekultywacja gruntów” dla projektu: „Scalenie gruntów wsi Rączyna gm. Kańczu

Szacunkową wycenę proszę przesłać do dnia **16 października 2019 r.**, na adres poczty elektronicznej geodetapowiatowy@powiatprzeworsk.pl, pocztą lub osobiście na adres zamawiającego.

Wycena powinna zawierać kwotę netto + wartość VAT.

Przewidywany termin zakończenia zamówienia do czasu zakończenia robót budowlanych.

Załączniki:

Nazwa pliku	Typ pliku	Rozmiar
Mapa dróg RĄCZYNA (1)	 PDF	1.24 MB
Mapa rekultywacji RĄCZYNA	 PDF	933.27 KB
Załącznik nr 1 A wykaz dróg.	 Image	27.18 KB
Załącznik nr 1 C- Wykaz prac rekultywacyjnych.	 Image	18.42 KB
Załącznik nr 1B Wykaz rowów.	 Image	16.80 KB
Załącznik nr 1D warunki objęcia w posiadanie.	 Image	15.60 KB
zapytanie nadzór Rączyna.	 Image	151.16 KB

Podmiot publikujący Starostwo Powiatowe w Przeworsku

Wytworzył	Marek Markiewicz - Geodeta Powiatowy	2019-10-09
Publikujący	Klaudia Krupa - Inspektor	2019-10-09 12:33
Modyfikacja	Klaudia Krupa - Inspektor	2019-10-09 12:39