

## 2021.03.31 - zapytanie o szacunkową wycenę wykonania usługi pod nazwą: „Sporządzenie dokumentacji projektowo-wykonawczej na wykonanie zagospodarowania poscaleniowego realizowanego w ramach scaleń gruntów objętych Programem Rozwoju Obszarów Wiejskich na lata 2014 - 2020”

### Zapytanie o szacunkową wycenę

Działając na podstawie art. 28 z dnia 11 września 2019 r. Prawo zamówień publicznych (Dz. U. z 2019 r. poz. 2019 z późn. zm.) Zamawiający – Powiat Przeworski, zwraca się z zapytaniem o szacunkową wycenę wykonania usługi pod nazwą: **„Sporządzenie dokumentacji projektowo-wykonawczej na wykonanie zagospodarowania poscaleniowego realizowanego w ramach scaleń gruntów objętych Programem Rozwoju Obszarów Wiejskich na lata 2014 - 2020”**, określonej w Specyfikacji Istotnych Warunków Zamówienia jako **„Sporządzenie dokumentacji projektowo - wykonawczej**

**na wykonanie zagospodarowania poscaleniowego realizowanego w ramach scalenia gruntów w obszarze wsi Maćkówka gmina Zarzeczce”**

- powierzchnia opracowania: **440 ha**







- szacowana wartość inwestycji: **3,8 mln zł**

Szacunkową wycenę proszę przesłać do dnia 15 marca 2021 r., na adres poczty elektronicznej

[geodetapowiatowy@powiatprzeworsk.pl](mailto:geodetapowiatowy@powiatprzeworsk.pl), pocztą lub osobiście na adres zamawiającego. Wycena powinna zawierać kwotę netto + wartość VAT.

W razie dodatkowych pytań proszę o kontakt z pracownikiem Wydziału Geodezji i Gospodarki Nieruchomościami – tel. 16 648 70 09 wew. 190.

Załączniki:

Nazwa pliku	Typ pliku	Rozmiar
<a href="#">1. Wykaz dróg Maćkówka.</a>		14.78 KB
<a href="#">2. Wykaz prac związanych z zagospodarowaniem.</a>		12.72 KB
<a href="#">3. Wykaz rowów Maćkówka.</a>		12.83 KB
<a href="#">4. Mapa z sygnalizacją dróg - Maćkówka</a>		128.14 KB
<a href="#">Wzór umowy.</a>		66.91 KB
<a href="#">Zapytanie Szacunkowe.</a>		153.10 KB

**Podmiot publikujący** Starostwo Powiatowe w Przeworsku

Wytworzył	Marek Markiewicz - Geodeta Powiatowy	2021-03-31
Publikujący	Marek Nowak - Inspektor	2021-03-31 11:07
Modyfikacja	Marek Nowak - Inspektor	2021-03-31 11:08