

2002.04.13 - Zapytanie o szacunkową wycenę wykonania usługi pod nazwą: „Sporządzenie dokumentacji projektowo-wykonawczej na wykonanie zagospodarowania poscaleniowego realizowanego w ramach scaleń gruntów objętych Programem Rozwoju Obszarów Wiejskich na lata 2014 - 2020”

Działając na podstawie art. 28 z dnia 11 września 2019 r. Prawo zamówień publicznych (t.j. Dz. U. z 2021 r. poz. 1129 z późn. zm.) Zamawiający - Powiat Przeworski, zwraca się z zapytaniem o szacunkową wycenę wykonania usługi pod nazwą: „Sporządzenie dokumentacji projektowo-wykonawczej na wykonanie zagospodarowania poscaleniowego realizowanego w ramach scaleń gruntów objętych Programem Rozwoju Obszarów Wiejskich na lata 2014 - 2020”, określonej w Specyfikacji Istotnych Warunków Zamówienia jako „Sporządzenie dokumentacji projektowo-wykonawczej na wykonanie zagospodarowania poscaleniowego realizowanego w ramach scalenia gruntów w obszarze wsi Zagórze i części wsi Manasterz gm. Jawornik Polski”






- powierzchnia opracowania: **748,01 ha**

- szacowana wartość inwestycji: **6,1 mln zł**

Szacunkową wycenę proszę przesłać do dnia 20 kwietnia 2022 r., na adres poczty elektronicznej geodetapowiatowy@powiatprzeworsk.pl, pocztą lub osobiście na adres zamawiającego. Wycena powinna zawierać kwotę netto + wartość VAT.

W razie dodatkowych pytań proszę o kontakt z pracownikiem Wydziału Geodezji i Gospodarki Nieruchomościami - tel. 16 648 70 09 wew. 190.

Załączniki:

Nazwa pliku	Typ pliku	Rozmiar
DROGI DO PRZETARARCIA ZAGORZE MANASTERZ.		39.56 KB
DROGI DO URZĄDZENIA I MODERNIZACJI ZAGORZE MANASTERZ.		21.08 KB
Mapa zagospodarowania poscaleniowego - Zagórze		645.97 KB
ROWY ZAGORZE MANASTERZ.		20.35 KB
Zapytanie o szacunkową wycenę		3.95 MB

Podmiot publikujący Starostwo Powiatowe w Przeworsku

Wytworzył Marek Markiewicz - Geodeta Powiatowy 2022-04-13

Publikujący Marek Nowak - Inspektor 2022-04-13 14:05

Modyfikacja Marek Nowak - Inspektor 2022-04-13 14:09